# Inventaire et valorisation des arbres remarquables des Deux-Sèvres

# Rapport d'activités (2014-2015)

En partenariat avec :

Avec le soutien financier de :

**Octobre 2016**

**Deux-Sèvres Nature Environnement**
48 rue Rouget de Lisle - 79000 Niort - 05 49 73 37 36 - contact.dsne@yahoo.fr - www.dsne.org

Association loi 1901. Affiliée à France Nature Environnement. Agréée au titre de la loi de Protection de la Nature et du Code de l'Urbanisme

# Inventaire et valorisation des arbres remarquables des Deux-Sèvres

# Rapport d'activités (2014-2015)

Étude réalisée pour :

**Direction Régionale de l'Environnement, de l'Aménagement et du Logement (DREAL) Poitou-Charentes**
Service nature, eau, sites et paysages - Division nature, sites, paysages
15 rue Arthur Ranc
CS 60539
86020 Poitiers

Liberté • Égalité • Fraternité
RÉPUBLIQUE FRANÇAISE

PRÉFET
DE LA RÉGION
AQUITAINE-LIMOUSIN-
POITOU-CHARENTES

**Inventaires de terrain** : 183 bénévoles et salariés de DSNE, Bocage Pays Branché, Prom'Haies (cf. liste en pages suivantes).

**Gestion des bases de données** : Sylvain Domenget et Raphaël Martin (Observatoire Régional de l'Environnement Poitou-Charentes).

**Crédits photographiques** (couverture) : Yanick Méteau (gauche), Joseph Chauveau (haut droit) et Sylvain Provost (bas droit).

**Rédaction :** Stéphane Barbier (Deux-Sèvres Nature Environnement).

**Relecture :** Nicolas Cotrel (Deux-Sèvres Nature Environnement), Samuel Fichet (Prom'Haies), Sylvain Provost (DREAL Poitou-Charentes), Simone Marseau (Deux-Sèvres Nature Environnement), Gaétan Robert (Deux-Sèvres Nature Environnement).

**Référence à utiliser :** Deux-Sèvres Nature Environnement, 2016 – Inventaire et valorisation des arbres remarquables des Deux-Sèvres - Rapport d'activités (2014-2015). Rapport d'étude pour la DREAL Poitou-Charentes. 48 p. + annexes.

# Résumé

Les arbres remarquables des Deux-Sèvres avaient fait l'objet d'un inventaire dans les années 1990 ; 440 arbres avaient été répertoriés. En 2014 et 2015, Deux-Sèvres Nature Environnement, en partenariat avec Bocage Pays Branché et Prom'Haies, a réactualisé cet inventaire pour la DREAL Poitou-Charentes.

Au total, ce sont maintenant 861 arbres remarquables (ou ensembles d'arbres remarquables) qui ont été inventoriés. 183 personnes ont participé à ce travail collectif ; chaque arbre a été mesuré et photographié, et ces informations ont été saisies dans une base de données (qui sera prochainement mise en ligne) et exportés sous forme de fiches de synthèse. Si la plupart des arbres hautement remarquables du département étaient connus, il restait des spécimens exceptionnels à découvrir, et il en reste sans doute encore à trouver.
Une grille multicritères a été développée pour hiérarchisée les arbres. Cet outil, inédit pour les arbres remarquables, évalue 17 critères pour aboutir à une note de synthèse. Elle s'avère être un outil précis pour évaluer objectivement le caractère remarquable d'un arbre ; elle a permis d'identifier les 368 arbres les plus remarquables du département.

La DREAL envisage de protéger certains de ces arbres via la mise en place de sites classés. Cet inventaire pourra en outre être valorisé auprès des collectivités (PLU) et du grand public (projets de mise en ligne et de livre sur les arbres remarquables).

# Sommaire

**Résumé** ..... **3**

**1. Introduction** ..... **5**

**2. Méthodes** ..... **6**

2.1. Organisation générale ..... 6

2.2. Déroulement de l'inventaire ..... 9

2.3. Structure de la base de données ..... 11

2.4. Hiérarchisation des arbres ..... 13

**3. Résultats** ..... **14**

3.1. Contributeurs ..... 14

3.2. Nombre d'arbres et répartition ..... 15

3.3. Essences, milieux, accessibilité ..... 18

3.4. Ensembles d'arbres ..... 20

3.5. Arbres sur sites classés ou sites inscrits ..... 20

3.6. Grille multicritères de hiérarchisation des arbres ..... 22

3.7. Les arbres les plus remarquables ..... 26

3.8. Les arbres les plus gros (circonférence) ..... 34

3.9. Faune associée aux arbres remarquables ..... 37

3.10. Gestion des arbres et menaces ..... 38

**4. Indicateurs** ..... **39**

**5. Valorisation** ..... **40**

5.1. Support de communication des associations coordinatrices ..... 40

5.2. Supports de communication des partenaires ..... 40

5.3. Articles de presse ..... 41

5.4. Projets ..... 47

**6. Conclusion** ..... **48**

**Annexes : liste des arbres inventoriés et fiches de synthèse par arbre** ..... **49**

# 1. Introduction

Deux-Sèvres Nature Environnement a coordonné à la fin des années 1990 un inventaire des arbres remarquables des Deux-Sèvres. Cela a donné lieu à une diffusion de la connaissance de ce patrimoine via une mise à disposition pour plusieurs collectivités (document d'urbanisme), un concours photographique (Conseil général), et la mise en ligne de ces données sur le site internet de l'ORE. Un livre sur quelques arbres remarquables des Deux-Sèvres a été publié par D. Mar et P. Rabillat, mais l'inventaire réalisé par DSNE n'a cependant jamais été publié. Cet inventaire ne concernait que peu les propriétés privées, et depuis certains des arbres inventoriés n'existent plus (tempêtes, etc.). En outre, la pression d'observation et de retours avait été inégale sur le territoire. Cet inventaire avait donc besoin d'être actualisé et complété. Par ailleurs le réseau de botanistes bénévoles de DSNE a indiqué fin 2011 son intérêt pour réactualiser cet inventaire des arbres remarquables.

La DREAL Poitou-Charentes a proposé à DSNE de hiérarchiser les arbres remarquables du département en vue d'une possible protection de certains au titre des sites classés (ce type de classement d'arbres remarquables a déjà eu lieu lors de la première moitié du XX$^{ème}$ siècle en Deux-Sèvres, mais ne concernait que deux arbres dont un disparu). Cette proposition de la DREAL était donc l'occasion de compléter et actualiser l'inventaire des arbres remarquables des Deux-Sèvres, en vue d'un possible classement des plus remarquables d'entre eux.

Ce travail d'inventaire a été réalisé en partenariat avec les associations naturalistes compétentes sur le sujet : Bocage Pays Branché et Prom'Haies. Il est complété par un travail de hiérarchisation des arbres sur la base d'un outil multicritères pour une notation le plus objective possible.

# 2. Méthodes

## 2.1. Organisation générale

| Etape | DSNE | BPB | PH | Précisions | Période |
|---|---|---|---|---|---|
| ***ORGANISATION PREALABLE A L'INVENTAIRE*** | | | | | |
| Calage méthodologique avec les *partenaires coordinateurs** | x | x | x | Définir l'implication (rôle, durée, territoire) de BPB et PH | Oct-nov 2013 |
| Fiche d'inventaire | x | (x) | (x) | Repartir de la fiche existantes, avec éventuelles adaptations. Demande avis BPB et PH. | Nov 2013 |
| 1er CoPil : présentation du projet aux *partenaires** | x | x | x | Contexte/objectifs, déroulement, méthode – Demande d'avis et éventuels ajustements – Validation fiche inventaire. | 10/12/2013 |
| Sollicitation des *collectivités locales** | x | ? | x | Par courrier, avec fiche inventaire<br>Collectivités invitées à signaler leurs arbres à l'association coordinatrice | Déc 2013 |
| Sollicitation des bénévoles | x | x | x | Par mail, avec fiche d'inventaire<br>+ réunion de présentation du projet à Niort<br>+ article bulletin DSNE<br>+ proposition aux associations dép. de diffuser l'info | Déc 2013 |
| Identification du réseau de *référents** | x | x | x | | Nov-déc 2013 |
| ***DÉROULEMENT DE L'INVENTAIRE*** | | | | | |
| Définition structure base de données, et type saisie (interface de saisie en ligne ORE) | x | (x) | (x) | Avec demande d'avis BPB et PH | Déc 2013 |
| Recueil des données par les bénévoles | x | x | x | Les bénévoles les envoient à leur association (DSNE, BPB, PH) | Déc 2013 à juin 2016 |
| Recueil des données envoyées par les collectivités et partenaires | x | x | x | | |
| Contrôle de terrain (par les référents) | x | x | x | Chaque association (DSNE, BPB, PH) identifie les arbres nécessitant le passage d'un référent | |
| Saisie des données | x | x | x | Chaque association (DSNE, BPB, PH) saisit les données de son territoire (interface de saisie en ligne ORE). Tous les arbres signalés sont saisis (même ceux ne paraissant pas remarquables) | |
| ***SNTHESE*** | | | | | |
| Elaboration grille multicritère | x | x | x | En lien la DREAL | Nov 2013 à juin 2014 |
| 2ème CoPil : présentation de la grille multicritères | x | x | x | Pour avis et éventuels ajustements | 30/06/2014 |
| Gestion base de données et suivi de l'avancement | x | | | En lien avec l'ORE | Mars 2014 à déc. 2015 |
| Hiérarchisation des arbres selon la grille multicritères | x | | | | Nov 2014 à fév. 2016 |
| 3ème CoPil : présentation des premiers résultats | x | x | x | | 11/12/2014 |
| Rapport de synthèse | x | (x) | (x) | Rédaction DSNE, relecture PH et BPB | Juin 2016 |

Les **coordinateurs** de l'inventaire (terrain, collecte et saisie des données) sont les trois associations « Deux-Sèvres Nature Environnement » (DSNE), « Prom'Haies » et « Bocage Pays Branché », sur un tiers du département chacune, cf. carte ci-dessous. (DSNE est aussi coordinatrice générale du projet.

***Associations coordinatrices de l'inventaire***

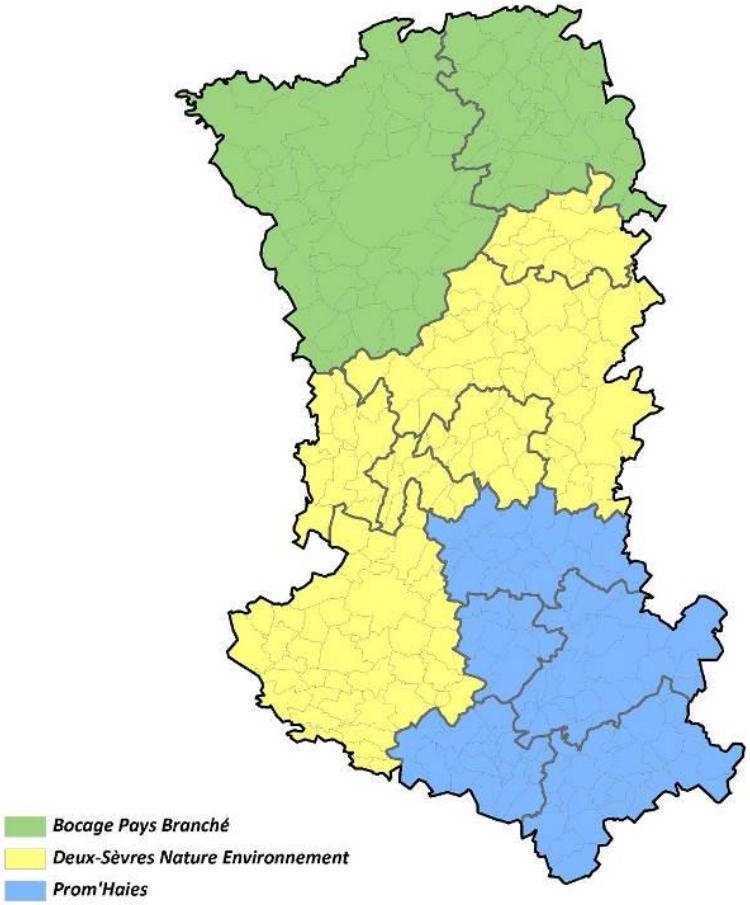


Les **référents** sont des bénévoles actifs des associations DSNE, BPB et/ou PH, mobilisables pour aller vérifier, mesurer et/ou photographie un arbre remarquable dans les cas (fréquents) où le signalement est incomplet.

Les **collectivités locales** (communes, communautés de communes, communautés d'agglomérations, pays) sont sollicitées pour participation à l'inventaire (notamment en faisant remonter leurs éventuels inventaires locaux) et porter à connaissance de l'inventaire aux citoyens dans leurs supports de communication.

Les **partenaires** sont les membres du comité de pilotage (cf. tableau page suivante), qui sont sollicités pour avis sur l'organisation du projet et validation de la grille de hiérarchisation multicritères (lors des réunions du comité de pilotage), mais aussi pour relayer l'inventaire dans leur réseau et participer directement à l'inventaire. Il s'agit de référents géographiques locaux (techniciens de rivière, salariés du CIVAM, etc.), de quelques personnes indépendantes, et de représentants d'autres structures compétentes :

### *Comité de pilotage*

| Structure | Contact |
|---|---|
| Association A.R.B.R.E.S. | Philippe RABILLAT |
| Association "Les Croqueurs de Pommes" | Jacques RIVAULT |
| Société d'Horticulture, d'Arboriculture et de Viticulture des Deux-Sèvres | Gilles TEXIER, Elizabeth GEMMERLI |
| Office National des Forêts | agence régionale Poitou-Charentes |
| CRPF Poitou-Charentes | Martial HOMMEAU |
| C.A.U.E. des Deux-Sèvres | Marie GARNIER, puis Evelyne HENRIOT |
| Direction Départementale des Territoires | |
| Conseil Général des Deux-Sèvres | Gaëlle JOLIVET, Service Biodiversité |
| Chambre d'Agriculture des Deux-Sèvres | Julie CADU |
| Com. Com de l'Argentonnais / Com. Agglo. Bocage Bressuirais | Guillaume KOCH, technicien de rivière (BV Thouet) |
| Syndicat Intercommunal du Bassin du Thouaret | Vanina SECHET, technicienne de rivière (BV Thouet) |
| Syndicat Dives et Marais | Olivia ROBINEAU, technicienne de rivière (BV Thouet) |
| SIVU des Trois vallées | Olivia ROBINEAU, technicienne de rivière (BV Thouet) |
| Syndicat Mixte de la Vallée du Thouet | Guillaume CHARRUAUD, technicien de rivière (BV Thouet) |
| Syndicat des Trois Rivières (Guirande, Courance, Mignon) | Dominique IGLE, technicienne de rivières (BV Sèvre Niortaise) |
| Syndicat Mixte à la Carte du Haut Val de sèvre et du Sud Gâtine | Francis BLAIS, technicien de rivières (BV Sèvre Niortaise) |
| SIVOM Chey-Chenay-Sepvret | Francis BLAIS, technicien de rivières (BV Sèvre Niortaise) |
| SIAH de l'Autize et de l'Egray | Nellie TARDIST, technicien de rivières (BV Sèvre Niortaise) |
| Syndicat Mixte pour la restauration du Lambon et de ses affluents | Anthony BENAY, technicien de rivières (BV Sèvre Niortaise) |
| Syndicat Mixte du Bassin de la Boutonne | Pascal VOIX, technicien de rivières (BV Charente) |
| SMC des Sources de la Sèvre nantaise | François CAILLEAUD, technicien de rivières (BV Sèvre Nantaise) |
| SIVOM de Mauléon | Muriel RIBEYROLLES, technicienne de rivières (BV Sèvre Nantaise) |
| Syndicat de la Sèvre aux Menhirs roulants | Joseph BERTRAND, technicien de rivières (BV Sèvre Nantaise) |
| Parc Naturel Régional du Marais Poitevin | Valérie NIZET-ROUSSEAU |
| Association des Maires des Deux-Sèvres | |
| CPIE Gâtine Poitevine | Anthony BENET |
| CIVAM Marais Mouillé | Mélanie PONTOUIS |
| CIVAM de Gâtine | Fanny FRECHE |
| CIVAM du Haut-Bocage | Céline VROMANDT |
| CIVAM Seuil du Poitou | Fanny FRECHE |
| AgroBio Poitou-Charentes | Jean-Pierre GOURAUD |
| (indépendant) | Yanick METEAU |
| (indépendant) | Daniel MAR |
| Prom'Haies | Samuel FICHET |
| Bocage Pays Branché | Etienne BERGER |
| Deux-Sèvres Nature Environnement | Michel BONNESSEE |
| Deux-Sèvres Nature Environnement | Nicolas COTREL |
| Deux-Sèvres Nature Environnement | Philippe ROUILLIER |
| Deux-Sèvres Nature Environnement | Stéphane BABIER |
| DREAL Poitou-Charentes | Sylvain PROVOST, inspecteur des sites |

## 2.2. Déroulement de l'inventaire

**L'inventaire de la fin des années 1990 constituait une base à actualiser et à compléter**, avec 437 arbres remarquables répertoriés à l'époque. Ces arbres ont été systématiquement contrôlés, à l'exception de certains qui s'avéraient être non remarquables (d'après les renseignements et photographies disponibles) et certains dans des propriétés auxquelles l'accès n'a pas été accordé. L'aide de bénévoles ayant participé à ce premier inventaire (Simone Marseau et Gaétan Robert) a été précieuse pour retrouver certains arbres ou obtenir divers informations (accès, contacts, etc.) ; seuls 14 arbres n'ont pas été retrouvés.

De nouveaux arbres ont été répertoriés ; une attention particulière a été portée sur leur géolocalisation, pour permettre de les retrouver sans difficultés dans le futur (ce qui ne sera toutefois pas évident pour certains arbres en cœur de forêt).

Pour cet inventaire, le **réseau de bénévoles et partenaires de DSNE a été sollicité**, et notamment :
- les bénévoles de DSNE ayant participé activement à l'inventaire il y a 10 ans (Gaétan Robert, Simone Marseau), pour plus facilement retrouver certains arbres remarquables ;
- l'ensemble des bénévoles de l'association : adhérents (environ 400), et autres bénévoles inscrits à la liste de diffusion « botanique » de l'association (133 contacts) ;
- le grand public, pour participer à l'inventaire en signalant la présence d'arbres remarquables via une fiche d'inventaire (sollicité via les articles de presse, cf. « 5. Valorisation ») ;
- les partenaires techniques ayant une connaissance de terrain et pouvant signaler des arbres remarquable (membres du CoPil, cf. tableau ci-dessus).

Les arbres remarquables sont décrits et photographiés sur la base d'une **fiche d'inventaire (cf. page suivante)**, qui est la fiche de l'inventaire des années 90 actualisée. Cette fiche au format papier (feuille A4 recto-verso, pliée en deux) inclue une présentation de l'inventaire et du contexte ; elle constitue ainsi un support de communication sur l'inventaire, diffusé auprès de nos partenaires et mis à disposition sur les stands des accusations coordinatrices lors de diverses manifestations.
Des versions numériques de cette fiche a été mise à disposition des bénévoles et du grand public pour les personnes préférant nous faire part de leurs données par voie électronique.

Trois mesures sont relevées pour chaque arbre décrit :

La **circonférence à 1,30 m** est une donnée relativement précise : la marge d'erreur de mesure est le plus souvent de l'ordre de 1 à 2 % (selon la hauteur précise de positionnement du ruban, l'effort pour éviter les éventuels lierres, etc.).

La mesure de **hauteur** en revanche est bien plus imprécise : elle a été effectuée par la technique de la « croix du bucheron » (application du théorème de Thalès), sauf indication contraire (certaines mesures ont été effectuées au laser). Cette mesure à la croix du bucheron donne des résultats avec une marge d'erreur importante, de l'ordre de 5 à 15% (effet observateur, imprécision selon la forme des baquettes utilisées, de la distance à l'œil, de la facilité à apercevoir la cime de l'arbre, etc.). Ainsi **les hauteurs sont données à titre indicatif et sous réserve**.

L'**âge** est lui aussi approximatif et à dire d'expert, parfois sur la base d'informations des personnes locales. Il n'a pas été effectué de carottage pour compter les cernes de croissance (en raison de la relative sensibilité aux champignons de ces arbres souvent très âgés).

☐ Arbre sur pied

| | |
|---|---|
| Hauteur (m) : | |
| Circonférence (cm) à 1,30 m : | |
| Nombre d'arbres (si alignement) : | |
| Intérêt de l'arbre selon vous (légendes, histoire, anecdotes, forme insolite, taille, rareté de l'essence, etc.) : *Si besoin infos complémentaires sur papier libre.* | |
| Etat sanitaire (creux, fissures, branches mortes, champignons, suintements, galerie d'insectes, etc.) : | |
| Utilisation de l'arbre par la faune (oiseaux, chauves-souris, etc.) : | |
| Autres informations (têtard, entretien, âge, etc.) : | |

☐ Arbre disparu

| | |
|---|---|
| Cause (abattu, tombé, etc.) : | |
| date ou année (si connu) : | |

**Accessibilité**

☐ terrain privé ☐ terrain public

arbre accessible au public :

☐ oui ☐ non

**Milieu**

☐ forêt, bois

☐ haie, prairie, culture

☐ parc, jardin

**Localisation**

| | |
|---|---|
| Commune, lieu-dit/rue, et autres éléments paysagers permettant de repérer l'arbre : | |
| Coordonnées géographiques (via GPS ou géoportail) : | |
| Plan joint (carte 25000ème ou photo aérienne) : | |

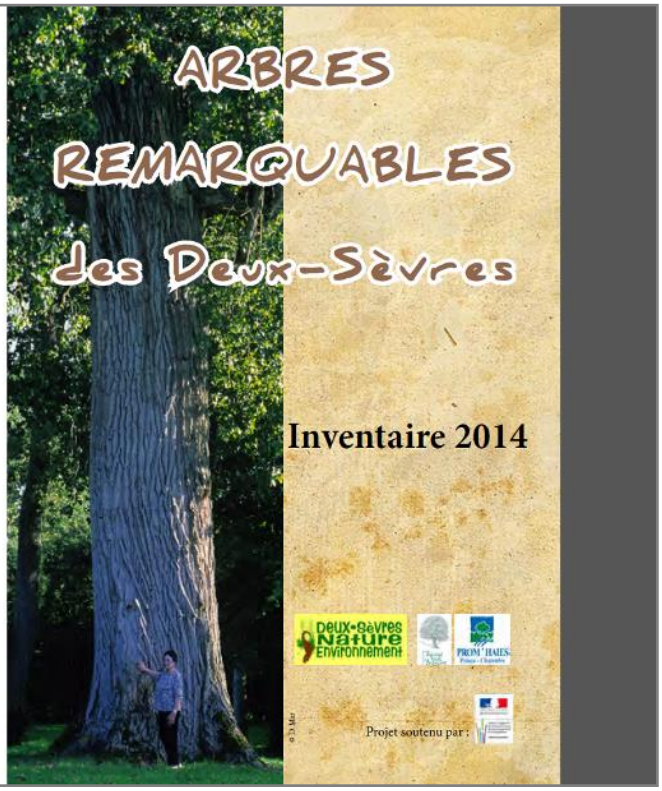


**Vous connaissez un arbre hors du commun** par sa taille, sa forme, son âge, son esthétique, son originalité, sa rareté, par les légendes qui l'entourent ou par les évènements historiques qui lui sont rattachés.

**Voulez-vous le proposer** à l'inventaire des arbres remarquables des Deux-Sèvres ?

Les associations « Deux-Sèvres Nature Environnement », « Prom'Haies » et « Bocage Pays Branché » réalisent ce **recensement en 2014**.

Remplissez la fiche ci-contre en la complétant au maximum et renvoyez-la à l'association concernée (découpage par zone géographique) :

| *Bressuirais et Thouarsais* | *Gâtine et Niortais* | *Mellois et Haut Val de Sèvre* |
|---|---|---|
| **Bocage Pays Branché**<br>11 place Léopold Bergeron<br>79150 Argenton les Vallées<br>Contact : Etienne Berger<br>Tel : 05 49 81 19 04<br>contact@bocagepaysbranche.fr | **Deux-Sèvres Nature Environnement**<br>48 rue Rouget de Lisle<br>79000 Niort<br>contact : Stéphane Barbier<br>Tel : 05 49 73 37 36<br>botanique.dsne@yahoo.fr | **Prom'Haies**<br>Maison de la Forêt et du Bois - Le Piolet<br>79190 Montalembert<br>Contact : Samuel Fichet<br>Tel : 05 49 07 64 02<br>s.fichet@promhaies.net |

En cas de doute sur le caractère «remarquable» d'un arbre selon les critères proposés, ne pas hésiter à nous contacter.
Cette fiche pourra donner lieu à une visite ultérieure par les organisateurs de l'inventaire.
Le cas échéant, nous contacterons le propriétaire au préalable.
*Plus d'infos sur www.dsne.org*

**Merci de votre participation !**

**Comment mesurer la hauteur d'un arbre ?**
Prenez 2 bâtons de longueur identique. Tenez-les en angle droit près de votre oeil (l'un à l'horizontale, l'autre à la verticale). Placez-vous face à l'arbre puis reculez jusqu'à ce que le sommet de l'arbre (A) et sa base (B) coïncident exactement avec les extremités du bâton vertical (respectivement a et b).
Stop ! Ne bougez plus : à cet endroit, vous êtes à une distance de l'arbre(BC) qui est égale à sa hauteur (AB). Vous n'avez plus qu'à mesurer cette distance (BC) !

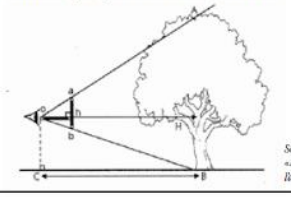


*Source : Extrait du cahier «À la découverte de l'arbre» - www.fcpn.org*

**L'observateur**

| | |
|---|---|
| Nom - Prénom : | |
| Structure : | |
| Adresse : | |
| Téléphone : | |
| Mail : | |

**Le propriétaire de l'arbre**

☐ est l'observateur

☐ autre (si connu) :

| | |
|---|---|
| Nom - Prénom : | |
| Adresse : | |
| Téléphone : | |
| Mail : | |

**L'arbre**

| | |
|---|---|
| Espèce : | |
| date de la description : | |

**Arbre photographié ?**

☐ Oui => nous envoyer la photo par email (voir tableau des coordonnées)

☐ Non

## 2.3. Structure de la base de données

Les données collectées ont été saisies dans une **base de données en ligne** (cf. structure page suivante), via une **interface web** (cf. ci-dessous) développée spécifiquement pour ce projet, en collaboration avec l'Observatoire Régional de l'Environnement Poitou-Charentes (qui hébergeait déjà le précédent inventaire à mettre à jour, et se chargera de la mise en ligne de l'inventaire actualisé).

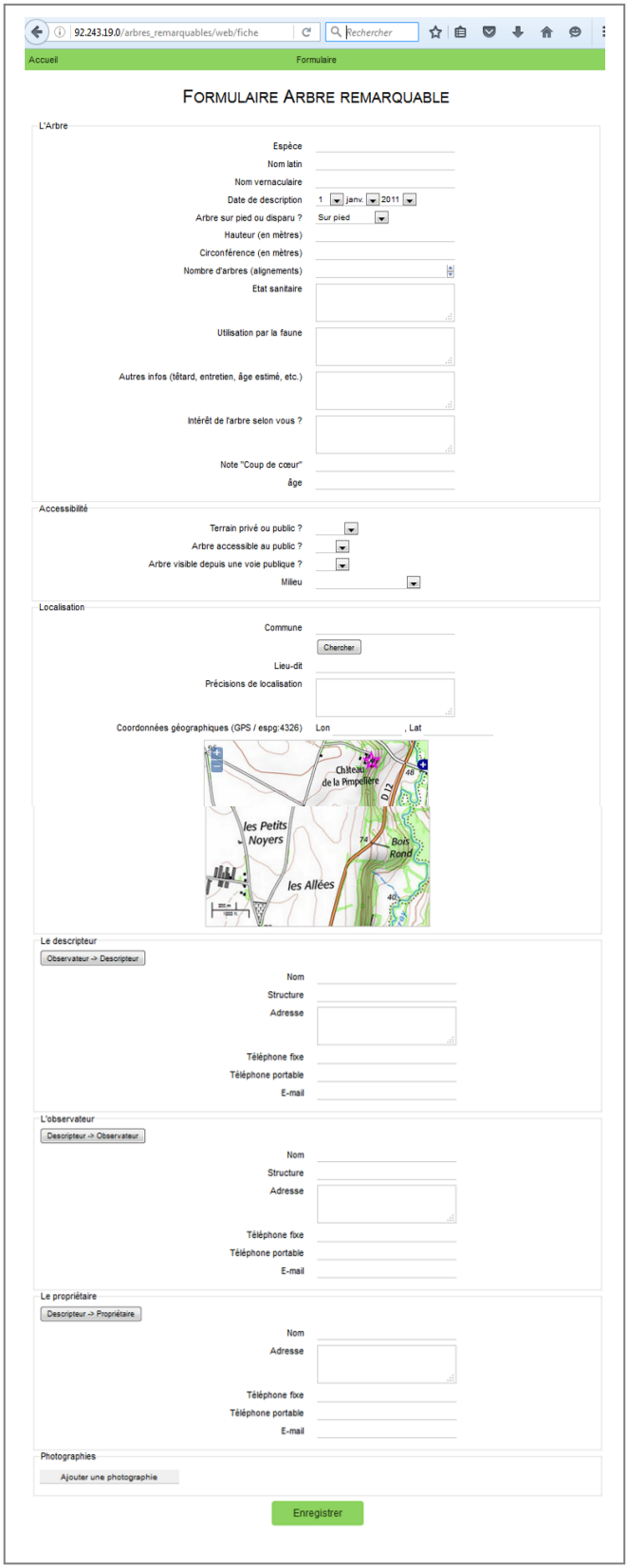

| Catégorie | Champ | Description | Champ requis | Champ requis si SUR_PIED = "sur pied" | Type | Valeurs prédéfinies |
|---|---|---|---|---|---|---|
| Identifiant | **id** | Identifiant de l'arbre (numérotation automatique, incrémentation indépendante de celle du précédent inventaire) | auto | | Numérique | |
| | **ancien_arb** | Identifiant de l'arbre lors de l'inventaire 1999-2000, le cas échéant | auto | | Numérique | |
| L'ARBRE | **espece** | Espèce (saisie par l'observateur) | 1 | | Chaine (50) | |
| | **nom_latin** | Nom latin de l'espèce (homogénéisé) | | | Chaine | |
| | **nom_vernac** | Nom vernaculaire de l'espèce (homogénéisé) | | | Chaine | |
| | **date_descr** | Date de description | 1 | | Date | |
| | **sur_pied** | Arbre sur pied ou disparu ? | 1 | | Chaine | sur_pied / disparu / non_retrouve / non_recherche |
| | **hauteur** | Hauteur (m) | 1 | | Numérique | |
| | **circonfere** | Circonférence (m) à 1,30 m | 1 | | Numérique | |
| | **nb_arbres** | Nombre d'arbres, pour les alignements et autres ensembles | 1 | | Numérique | |
| | **etat_sanit** | Etat sanitaire | | | Chaine (100) | |
| | **utilisatio** | Utilisation par la faune | | | Chaine (100) | |
| | **autres_inf** | Autres infos (têtard, entretien, âge estimé, etc.) | | | Chaine (100) | |
| | **interet** | Intérêt de l'arbre selon vous ? | | | Chaine (100) | |
| | **age** | Age précis ou estimé de l'arbre | | | Chaine | |
| | **note** | Note "Coup de cœur" | | | Numérique | |
| ACCESSIBILITÉ | **statut_ter** | Terrain privé ou public ? | | 1 | Chaine | prive / public |
| | **accessibil** | Arbre accessible au public ? | | 1 | Chaine | oui / non |
| | **visibilite** | Arbre visible depuis une voie publique ? | | 1 | Chaine | t (oui) / f (non) |
| | **milieu** | Milieu | | 1 | Chaine | forets_bois / haies_prairies_cultures / parcs_jardins |
| LOCALISATION | **commune** | Commune | | | Chaine | |
| | **lieu_dit** | Lieu-dit | | | Chaine (50) | |
| | **precisions** | Précisions de localisation | | | Chaine (100) | |
| | **coordonnee** | Coordonnées géographiques, X (degrés décimaux) | | 1 | Numérique | |
| | **coordonn_1** | Coordonnées géographiques, Y (degrés décimaux) | | 1 | Numérique | |
| LE DESCRIPTEUR | **nom_descri** | Nom, Prénom | | 1 | Chaine (20) | |
| | **structure_** | Structure | | 1 | Chaine (50) | |
| | **adresse_de** | Adresse | | | Chaine (100) | |
| | **telephone_** | N° de tél fixe | | | Chaine (15) | |
| | **telephon_1** | N° de tél portable | | | Chaine (15) | |
| | **email_desc** | Mail | | | Chaine (50) | |
| L'OBSERVATEUR | **nom_observ** | Nom, Prénom | | 1 | Chaine (20) | |
| | **structur_1** | Structure | | | Chaine (50) | |
| | **adresse_ob** | Adresse | | | Chaine (100) | |
| | **telephon_2** | N° de tél fixe | | | Chaine (15) | |
| | **telephon_3** | N° de tél portable | | | Chaine (15) | |
| | **email_obse** | Mail | | | Chaine (50) | |
| LE PROPRIÉTAIRE | **nom_propri** | Nom, Prénom | | oui | Chaine (20) | |
| | **adresse_pr** | Adresse | | | Chaine (100) | |
| | **telephon_4** | N° de tél fixe | | | Chaine (15) | |
| | **telephon_5** | N° de tél portable | | | Chaine (15) | |
| | **email_prop** | Mail | | | Chaine (50) | |
| AUTRE | **operateur_** | Opérateur de saisie | auto | | Chaine | BPB /DSNE / PH |
| | **date_maj** | Date de saisie ou dernière mise à jour de la fiche | auto | | Date | |

D'autres données ont été associées à la base de données, via l'identifiant « Id » :

- **A1, H1 à H3, S1 à S4, L1 et L2, P1 à P7** : note de l'arbre pour chacun de ces sous-critères, cf. grille de hiérarchisation ;
- **MULTI** : note de l'arbre, sur la base de la grille multicritères ;
- **SC_SI** : nom de l'éventuel site classé dans lequel se trouve l'arbre ;
- **VISIT_SP** : date de visite de terrain (S. Provost et S. Barbier) pour les arbres concernés ;
- Une ou des **photographies** (avec auteur et date), dont une identifiée comme photo principale, qui apparait sur la fiche synthétique de chaque arbre.

Les données du précédent inventaire (1999-2000), qui étaient structurées différemment, sont associées à la nouvelle base via le champ **ancien_arb**.

## 2.4. Hiérarchisation des arbres

Pour hiérarchiser les arbres inventoriés, une **grille multicritères** a été mise en place. Elle a pour objectif de noter le caractère remarquable de chaque arbre (ou ensemble d'arbres) répertorié le plus objectivement possible, sur la base d'un grand nombre de critères.

Une recherche bibliographique a été effectuée, et l'association nationale «A.R.B.R.E.S. » a été réalisé pour rechercher d'éventuels outils similaires : aucun n'a été trouvé. La grille a donc été construite à partir de zéro, sur la base des critères de classement des sites classés (un des objectifs de cet inventaire étant de proposer certains arbres en tant que sites classés).

# 3. Résultats

## 3.1. Contributeurs

183 personnes ont signalé des arbres remarquables. Il s'agit principalement de particuliers ayant répondu aux appels à participation à l'inventaire diffusés via les différents média, de bénévoles des associations coordinatrices ; s'y agitent les salariés et stagiaires des associations coordinatrices et structures partenaires. Il s'agit de (par ordre alphabétique des prénoms) :

*Adèle Gamache (CPIE de Gâtine Poitevine), Alain Alexandre, Alain Armouet, Alain Buchet, Alain Vérot (DREAL Poitou-Charentes), Allan Peridy, André & Bernadette Marchand, André Dahais, André Geoffroy, André Merlet, Anne-Marie Reveau, Anny Ragot, Anthony Benay (Syrla), Anthony Le Guen, Antoine Moinard, Astrid Fallourd, Aude Vigier (CPIE de Gâtine Poitevine), Audrey Rebeyrol, Aurore Lamarche, Benoit Manceau, Bernard Barbier, Bernard Billet, Bertrand Brunet, Bruno Clisson, Catherine Tromas, Céline Vromandt (CIVAM du Haut-Bocage), Chloé Tanton, Christian & Mireille Priner, Christian Dupuis, Christian Lenne, Christian Ridouard, Christian Roy, Christophe Gerodez, Christophe Rouget, Claude Epaminondas, Claude Marot, Claude Paquereau, Claude Redien, Clément Lemarchand, Daniel Cornuau, Daniel Mar, Dany Brémaud (ville de St-Hilaire-la-Palud), David Bruneteau, David Olliveau, Dominique Igle (Syndicat des Trois Rivières), Donatien Laurore, Eliane Landet, Elisabeth Deguy-Teze, Elodie Roumegou, Emilien Olliveau, Etienne Berger, Eve-Marie Ferrer (ville de Niort), Fabrice Conort, Florian Doré, Francis Blais (syndicat de rivière du Haut Val de Sèvre), Franck Dufau (ville de Niort), Frédéric Naudin (ville de St-Hilaire-la-Palud), Gaël Delpon, Gaétan Robert, Georges Julia, Gérard Gibault (ville de Thorigny-sur-le-Mignon), Gérard Legout, Gilles Bertineau, Guillaume Charruaud (Syndicat Mixte de la Vallée du Thouet), Gustave Talbot, Guy Ferjou, Guy Proust, Guy-Noël You, Hélène Bortolussi, Hélène Goossens, Hélène Lussaudière, Henri de Baulny, Irène & Jean Joly, Jacky Moreau, Jacqueline Cassereau, Jacques Coutant (ville de Aiffres), Jacques Pellerin, Jean Autet, Jean Nicolas, Jean Worms, Jean-Claude Braconnier, Jean-François Quété, Jean-François Serra, Jean-Jacques Guillet, Jean-Marie Boury, Jean-Michel Amiot, Jean-Michel Bironneau, Jean-Michel Faucher, Jean-Michel Minot, Jean-Michel Proust, Jean-Paul Bougon, Jean-Paul Fleury, Jean-Paul Menant, Jean-Pierre Lassaire, Jean Yves Gautry, Jérôme Chaussoneaux, Jocelyne & Philippe Bruineaud, Joël Dhenin, Joëlle Châtain, Joseph Chauveau, Joseph Rouillard, J-P. Ancot, Jean-Paul Baudoin, Julie Cadu (Chambre d'Agriculture 79), Katia Hammoutène (ville de Niort), Laurence Hizette, Laurent Bourguoin, Laurent Debordes, Lionel Dieumegard, Loïc Nau, Louis Grijolot, Lucie Lopes-Ferreira, Ludovic Rouède, M. Larmanjat, M. Paul, Manon Devaud, Marie Duclosson (CREN Poitou-Charentes), Marie Garnier (CAUE des Deux-Sèvres), Marie-Claire Huet-Pailhas (DREAL Poitou-Charentes), Marie-Laure Thiollet, Marie-Luce Bertrand, Martin Mercier, Maryline Renaud (ville de Coulonges-sur-l'Autize), Mathieu Boullant, Mathilde Bénétreau, Michel Bonnessée, Michel Brunet, Michel Chauvet, Michel Deschamps, Michel Hamard, Michel Métais, Michèle Le Maitre, Mickaël Coutantin (Syndicat Mixte du Bassin de la Boutonne), Mickaël Jezegou (Conseil Départemental des Côtes d'Armor), Mireille Priner, Mme de Noüel, Mme Duret, Myriam Trouslot, Neil Wilding, Nellie Tardist (SIAH Autize Egray), Nicolas Cotrel, Nicolas Lignie, Nil Godé, Olivier Collober, Olivier Rascle, Patrice Moreau (ONF), Philippe Barricault, Philippe Ecalle, Philippe Gauthier (PNR du Marais Poitevin), Philippe Minot, Philippe Noirtault, Philippe Rabillat, Philippe Rouillier, Philippe Saujon, Pierre Jozelon, Quentin Diana, Raphaël Grimaldi (CREN Poitou-Charentes), Reine Fouladoux, Richard Tajasque, Roger Bodet, Roland Blandin, Romain Gautier, Romain Le Dret (NCA Environnement), Roseanne Lanièce, Samuel Fichet, Sandrine Gourdon, Serge Boutet (ville de Fomperron), Serge Cailleau, Simone Marseau, Stéphane Barbier, Sylvain Houiller, Sylvain Provost (DREAL Poitou-Charentes), Sylvette Griffault, Thibault Lefort, Thierry Baudry, Tony Dahais (ONCFS), Valérie Calise, Valérie Nizet-Rousseau (PRN du Marais Poitevin), Victor Turpaud-Fizzala, Vincent Aguillon, Virginie Aranda, Yanick Méteau, Yvan & Gabrièle Pied.*

Les contributions sont de volume très variable, en termes de nombre d'arbres signalés. Parmi les bénévoles, Yanick Méteau et Michel Bonnessée ont abondamment contribué à cet inventaire, avec respectivement 115 et 107 fiches d'inventaire. Les salariés et stagiaires des associations coordinatrices ont fourni 260 données. Les contributions moins volumineuses, souvent d'un arbre

unique, ont aussi beaucoup de valeur car elles correspondent parfois à des arbres hautement remarquables qui n'étaient pas connus, ou à des arbres remarquables isolés dans des secteurs sous-prospectés.

17 mairies ont répondu à l'appel à participation (qui a été adressé par courrier à toutes les mairies du département) : *Mairies d'Aiffres, Assais-les-Jumeaux, Beauvoir-sur-Niort, Coulonges-sur-l'Autize, Exireuil, Fomperron, Magné, Marnes, Niort, Pressigny, Romans, Saint-André-sur-Sèvre, Saint-Hilaire-la-Palud, Saint-Jean-de-Thouars, Thorigny-sur-le-Mignon, Vallans et Vautebis.*

## 3.2. Nombre d'arbres et répartition

Sur les 440 arbres répertoriés dans les années 90, **89 ont disparu, soit 20%**. Ces disparitions sont dues à :

- des déracinements par les fortes tempêtes du début des années 2000 (essentiellement)
- des morts sur pied par la graphiose (ormes) ou sans raison identifiée ;
- des coupes d'arbres dépérissant dans des parcs.

Il n'a pas été noté de coupe d'arbres remarquables sains.

**47** arbres signalés au précédent inventaire se sont révélés être **non remarquables**, d'après les informations et photographies à disposition (par exemple des chênes âgés de quelques décennies, qui semblent avoir été répertoriés lors de diagnostics d'exploitation agricoles dans le mauléonais ; intéressants à l'échelle d'une exploitation, ils n'étaient pas remarquables pour le département ni même pour la commune). Ces arbres n'ont donc pas fait l'objet de nouvelles visites, pour se concentrer sur les plus remarquables.

Seulement **14 arbres** du précédent inventaire **n'ont pas été retrouvés**. Cela est relativement peu au vu de l'imprécision de leur géoréférencement.

Parmi les arbres répertoriés en 2014-2015, certains ont été signalés par des particuliers mais non retrouvés (4). Bon nombre d'arbres se sont révélés très peu remarquables ; ils ont été saisis presque systématiquement par DSNE mais moins systématiquement par les autres associations, cet inventaire concernant les arbres remarquables seulement ; la grille de hiérarchisation multicritères mise en place permet au besoin de faire un tri pour les éliminer (arbres ayant une note proche de 0).

| Etat de l'arbre | Ancien inventaire (1999) actualisé (2014-2015) | Nouveaux arbres signalés (2014-2015) | TOTAL |
|---|---|---|---|
| Sur pied | 290 | 571 | **861** |
| Non recherché | 47 | 0 | **47** |
| Non retrouvé | 14 | 4 | **18** |
| Disparu | 89 | 1 | **90** |
| **TOTAL** | **440** | **576** | **1 016** |

Les arbres renseignés sur le secteur de DSNE sont relativement nombreux : 550 (contre 233 sur le secteur de Bocage Pays Branché et 233 aussi sur le secteur de Prom'Haies). Cela s'explique notamment par (1) une forte activité des deux plus importants contributeurs à l'inventaire sur la Gâtine qui est située dans le secteur de DSNE, et (2) le fait que DSNE a été (trop) peu sélectif pour la saisie des arbres dans la base de données, certains de ces arbres ayant un éventuel intérêt local mais n'étant finalement pas remarquables au niveau départemental.

***Cartographie des arbres remarquables de l'inventaire actualisé (2014-2015) :***

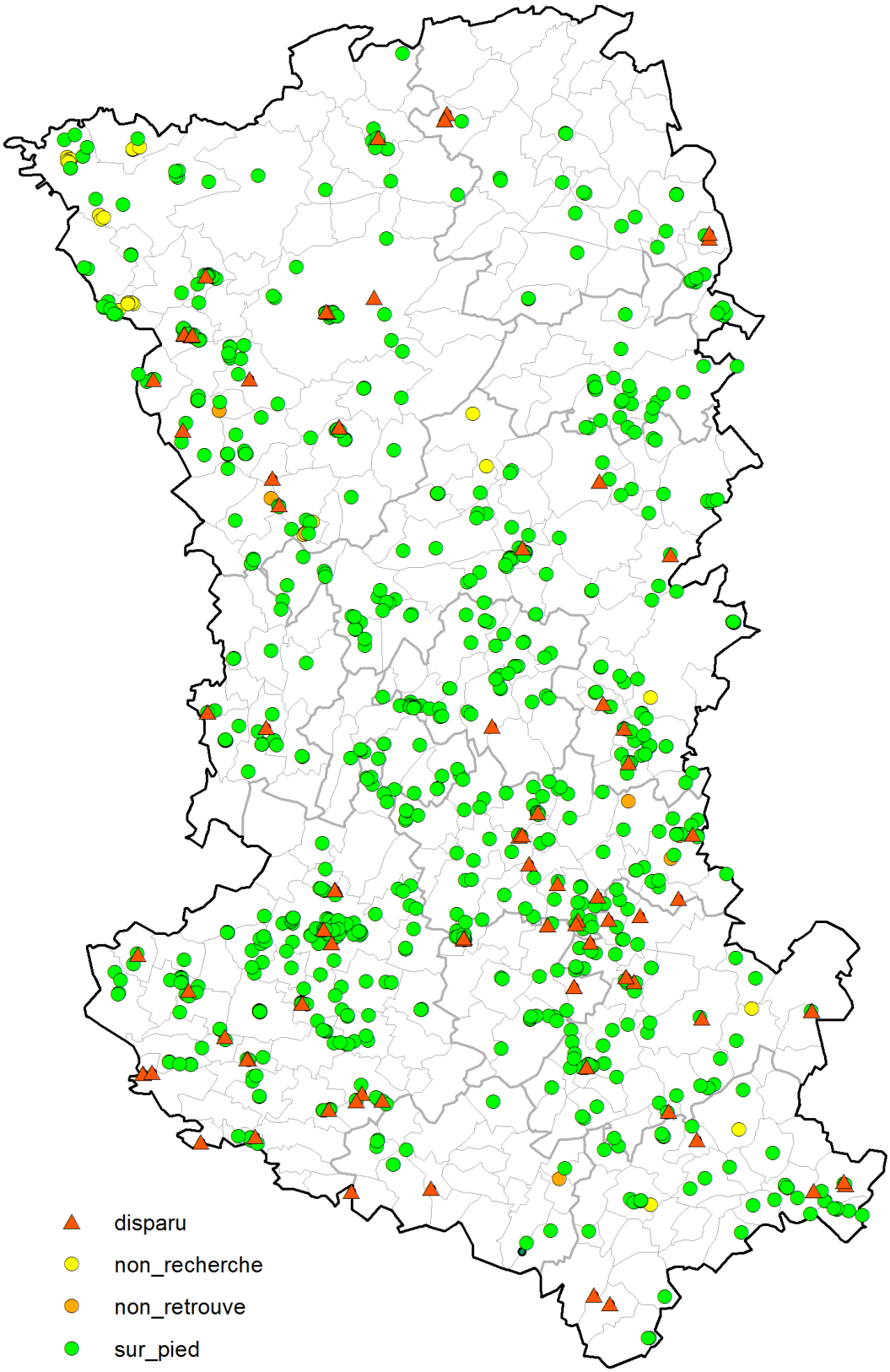

***Nombre d'arbres répertoriés par commune (arbres sur pied) :***

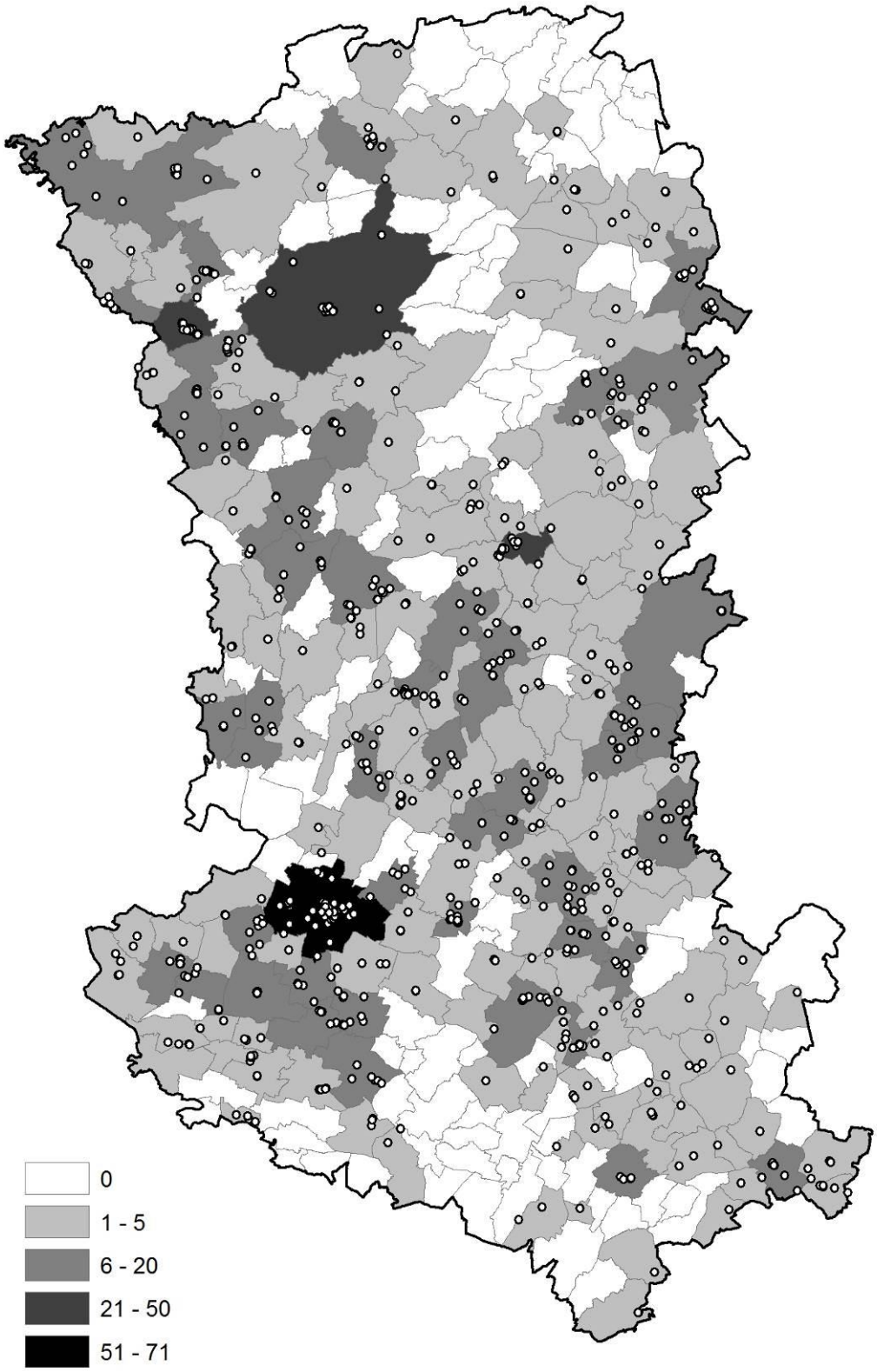

## 3.3. Essences, milieux, accessibilité

Parmi les 861 arbres sur pied répertoriés, l'essence la plus représentée (tableau ci-dessous) est le chêne pédonculé, avec plus de 10 % des signalements d'arbres remarquables. L'orme champêtre est en bonne place, avec 28 signalements, correspondant à des individus de dimensions importantes ; c'est une bonne surprise qu'autant de vieux sujets aient résisté aux épidémies de graphiose de ces dernières décennies.
Au total, près de 130 essences ont été signalées. Bon nombre d'entre elles sont des variétés exotiques qui n'ont été observées qu'à une ou deux reprises durant l'inventaire.

| Essence | Nombre de signalements | Pourcentage |
|---|---|---|
| Chêne pédonculé | 101 | 12,01% |
| Châtaignier | 57 | 6,78% |
| Tilleuls (toutes espèces confondues) | 55 | 6,54% |
| Platane | 37 | 4,40% |
| Chêne indéterminé (autochtone) | 36 | 4,28% |
| Cèdres (toutes espèces confondues) | 35 | 4,16% |
| Frêne commun | 32 | 3,80% |
| Marronnier d'Inde | 26 | 3,09% |
| Cormier | 23 | 2,73% |
| Erable de Montpellier | 20 | 2,38% |
| Charme | 19 | 2,26% |
| If commun | 19 | 2,26% |
| Orme champêtre | 18 | 2,14% |
| Chêne vert | 17 | 2,02% |
| Séquoia géant | 17 | 2,02% |
| Amandier | 16 | 1,90% |
| Poirier | 15 | 1,78% |
| Alisier torminal | 12 | 1,43% |
| Chêne sessile | 12 | 1,43% |
| Cyprès chauve | 11 | 1,31% |
| Robinier faux-acacia | 11 | 1,31% |
| Erable champêtre | 10 | 1,19% |
| Noyer commun | 10 | 1,19% |
| Séquoia toujours vert | 10 | 1,19% |
| Aulne glutineux | 9 | 1,07% |
| Hêtre commun | 9 | 1,07% |
| *autres essences* | *204* | *24,26%* |

**126 signalements concernent des arbres têtards**. Ce sont le plus souvent d'anciens têtards de chênes, qui ne sont plus émondés depuis de nombreuses décennies. Une bonne partie des ormes remarquables répertoriés sont aussi traités en têtards. Des traitements en têtards ont été notés à plusieurs reprises chez des espèces qui sont rarement gérées ainsi – peupliers, aulnes glutineux – avec parfois de très vieux sujets.

| Essences <u>traitées en têtard</u> | Nombre de signalements | Pourcentage |
|---|---|---|
| Chênes (toutes espèces) | 39 | 31,0% |
| Frêne commun | 15 | 11,9% |
| Orme champêtre | 11 | 8,7% |
| Tilleuls (toutes espèces) | 10 | 7,9% |

| | | |
|---|---|---|
| Charme | 8 | 6,3% |
| Aulne glutineux | 7 | 5,6% |
| Erable champêtre | 6 | 4,8% |
| Peupliers (toutes espèces) | 6 | 4,8% |
| Châtaignier | 4 | 3,2% |
| Erable de Montpellier | 4 | 3,2% |
| Alisier torminal | 2 | 1,6% |
| Saule blanc | 2 | 1,6% |
| *autres essences* | *12* | *9,5%* |

Environ **2/3 des arbres remarquables répertoriés sont d'essences autochtones**. L'autre tiers, les essences allochtones, sont essentiellement situées dans des parcs. Au total (toutes essences confondues, autochtones et allochtones), **près de la moitié des arbres remarquables répertoriés sont situés dans des parcs**.

| **↓ Milieu** **Indigénat des essences →** | autochtones | allochtones | **TOTAL** |
|---|---|---|---|
| Forêts et bois | 7,5 % | 3,5 % | **11,0 %** |
| Haies, prairies, cultures | 28,0 % | 5,0 % | **33,0 %** |
| Parcs et jardins | 21,0 % | 25,0 % | **46,0 %** |
| *non renseigné* | 6,5 % | 3,5 % | **10,0 %** |
| **TOTAL** | **63,0 %** | **37,0 %** | 100,0 % |

Environ **2/3 des arbres répertoriés sont situés sur des propriétés privées, dont 1/3 accessible au public**. Au total (propriétés privées et publiques confondues), **les arbres remarquables sont environ pour moitié accessibles au public et pour moitié inaccessibles**.
Pour les arbres non accessibles au public, l'inventaire a été rendu plus compliqué et plus long, avec demandes d'autorisations d'accès préalables au mesures. En cas d'interdiction d'accès, les arbres ont été partiellement renseignés, sauf ceux qui ont été mesurés par des bénévoles n'ayant pas au préalable demandé d'autorisation d'accès (arbres généralement reconnaissables au fait que les coordonnées du propriétaire ne sont pas renseignées). En outre, la valorisation d'arbres remarquables (livres, sorties, actions pédagogiques) se concentrera vraisemblablement sur les arbres accessibles au public.
Il y a fort à parier que de nombreux arbres remarquables n'ont pas été détectés, sur propriétés privées fermées.

| **↓ Accessibilité au public** **Statut de propriété →** | privé | public | *n.r.* | **TOTAL** |
|---|---|---|---|---|
| non | 42,0 % | 1,5 % | 0,0 % | **43,5 %** |
| oui | 19,5 % | 27,0 % | 0,0 % | **46,5 %** |
| *non renseigné* | 0,5 % | 0,5 % | 9,0 % | **10,0 %** |
| **TOTAL** | **62,0 %** | **29,0 %** | **9,0 %** | 100,0 % |

## 3.4. Ensembles d'arbres

De nombreuses fois, les arbres remarquables répertoriés ne sont pas isolés.

Dans 20% des fiches, plusieurs arbres remarquables de la même essence se côtoient : alignements de platanes, ensembles de cèdres, groupes de quelques chênes pluriséculaires, haies de vieux charmes têtards, etc.

Aussi, un même site abrite souvent plusieurs arbres remarquables d'essences différentes. On observe ainsi de magnifiques ensembles d'arbres remarquables concentrés en un même lieu (parcs de propriétés anciennes, jardins publics, secteurs de bocage, forêts, etc.) :

- site classé des Roches-Blanches, Le Pin (une dizaine d'AR, surtout d'essences autochtones)
- parc de Puy Genest, Cerizay (7 arbres remarquables d'essences exotiques et autochtones)
- domaine des roches, Cerizay (une douzaine d'arbres, d'essences autochtones et allochtones)
- parc public de Vallans (vieux érables et quelques arbres allochtones)
- parc communal du logis, Frontenay-R-R (une quinzaine d'arbres, d'essences allochtones)
- parc privé du château de Saint-Loup-Lamairé (4 arbres remarquables d'essences allochtones)
- parc public du château de Coulonges-sur-l'Autize (8 arbres d'essences allochtones)
- jardin public, Parthenay (une dizaines d'arbres d'essences allochtones)
- château de la Sayette, Vasles (6 arbres d'essences allochtones)
- arbres dans le bocage aux alentours de la Salinière, Saint-Pardoux (nombreux vieux chênes)
- Logis de Russay, Saivres (une dizaine d'arbres, d'essences autochtones et allochtones)
- parc privé à Fressines (une dizaine d'essences allochtones)
- forêt de Secondigny (10 arbres remarquables, majoritairement d'essences autochtones)
- forêt de l'Hermitain (4 chênes et quelques hêtres remarquables, etc.)

Ainsi dans de nombreux cas, le caractère remarquable ne se limite pas à un seul arbre, mais à un ensemble paysager, qui inclue parfois du bâti ancien dans le cas des parcs de châteaux.

## 3.5. Arbres sur sites classés ou sites inscrits

32 arbres vivants sont situés sur des sites classés (8 sites concernés). 6 autres arbres sont situés sur des sites inscrits (4 sites concernés). A noter l'existence d'un site classé (« SC.76 – LE CHENE VERT ») mis en place en 1931 spécifiquement pour un arbre.

| N° | espèce | commune | lieu-dit |
|---|---|---|---|
| **SC – Chaos granitiques de la Garrelière** | | | |
| 675 | Alisier torminal | NEUVY-BOUIN | Chemin d'accès au bois de l'Hermite |
| **SC – Chaos granitiques de la vallée de la Sèvre Nantaise** | | | |
| 829 | Chêne pédonculé | LARGEASSE | Jardin des Chirons |
| **SC – Domaine des Roches Blanches** | | | |
| 521 | Charme | LE PIN | les roches blanches |
| 523 | Tulipier de Virginie | LE PIN | les roches blanches |
| 524 | Cèdre de l'Atlas | LE PIN | les roches blanches |
| 526 | Chêne pédonculé | LE PIN | les roches blanches |
| 527 | Chêne pédonculé | LE PIN | |
| 532 | Chêne pédonculé | LE PIN | les roches blanches |
| 533 | Chêne pédonculé | LE PIN | les roches blanches |

| | | | |
|---|---|---|---|
| 534 | Chêne pédonculé | LE PIN | les roches blanches |
| **SC – Vallée de la Vonne et de l'étang de Bois Pouvreau + SI.89 – ETANG DU BOIS POUVREAU (MENIGOUTE)** | | | |
| 679 | Aulne glutineux | MENIGOUTE | Bois Pouvreau |
| 680 | Alisier torminal | MENIGOUTE | Bois Pouvreau |
| 681 | Chêne rouge | MENIGOUTE | Bois Pouvreau |
| **SC.103 – SITE DU MARAIS MOUILLE POITEVIN (ARCAIS, COULON, MAGNE, SANSAIS)** | | | |
| 107 | Peuplier de Virginie | MAGNE | 21 Chemin de Halage, la Trigale de Magné |
| 108 | Prunus sp. | COULON | 21 Chemin de Halage |
| 114 | Cyprès chauve | SAINT-GEORGES DE REX | Champ Court |
| 115 | Cyprès chauve | SAINT-GEORGES DE REX | Marais |
| 137 | Cyprès | ARÇAIS | le Grand Port |
| 139 | Saule blanc | ARÇAIS | |
| 161 | Platane | AMURE | Prairies d'Amuré |
| 162 | Frêne commun | AMURE | Le bois d'Amuré |
| 189 | Marronnier d'Inde | Niort | L'Espérance (route de Magné) |
| 742 | Févier | MAGNE | Bel Air |
| 744 | Aubépine monogyne | SAINT-HILAIRE-LA-PALUD | Monégrier |
| 745 | Platane | BESSINES | Grand Marais de Bessines |
| 832 | Platane | FRONTENAY-ROHAN-ROHAN | Le Port du Noyer / L'Ouchette (Magné) |
| 892 | Peuplier | MAGNE | 21 Chemin de Halage, la Trigale de Magné |
| 932 | Tilleul | Niort | rue du grand port |
| 1087 | Aulne glutineux | SANSAIS | Chantibus |
| **SC.72 – LE ROCHER DE LA CHAISE (Germond-Rouvre)** | | | |
| 618 | Chêne pédonculé | Germond-Rouvre | La Chaise |
| **SC.73 – RAVIN DU PUITS D'ENFER (EXIREUIL, NANTEUIL)** | | | |
| 942 | Chêne pédonculé | EXIREUIL | puits d'enfer |
| **SC.76 – LE CHENE VERT** | | | |
| 125 | Chêne vert | MARIGNY | Péré |
| **SI.76 – CHATEAU DU THEIL : LE PARC (St AUBIN LE CLOUD)** | | | |
| 669 | Chêne pédonculé | SAINT-AUBIN-LE-CLOUD | Château du Theil |
| 670 | Orme lisse | SAINT-AUBIN-LE-CLOUD | Château du Theil |
| **SI.82 – VILLE BASSE (PARTHENAY) & SI.80 – ABORDS RUES St-JACQUES et DE LA VAU (PARTHENAY)** | | | |
| 421 | If commun | PARTHENAY | Logis de Fénéry |
| **SI.83 – ANCIENNES FORTIFICATIONS(1) (PARTHENAY)** | | | |
| s427 | Févier | PARTHENAY | Château de Parthenay |
| **SI.91 – MOULIN DE RIMBAULT (BEAUVOIR SUR Niort)** | | | |
| 180 | Merisier | BEAUVOIR-SUR-Niort | Le Moulin de Rimbault |
| 256 | Tilleul | BEAUVOIR-SUR-Niort | Le Moulin de Rimbault |

## 3.6. Grille multicritères de hiérarchisation des arbres

Cet outil est un tableau de notation, qui a été développé sur la base des 5 critères de classement (au titre des articles L.341-1 et suivants du code de l'environnement) : artistique, historique, scientifique, légendaire et pittoresque. Il comporte **17 sous-critères, chacun proposant 4 niveaux de réponse**. A chaque niveau de réponse correspond une note définie sur une échelle de type exponentiel (0, 1, 3, 9) ; le cumul des notes de chaque sous-critère donne une note totale à l'arbre (sauf les critères « *S3 - Arbre de taille exceptionnelle* » et « *S4 - Arbre d'âge exceptionnel* » : ces deux sous-critères étant étroitement corrélés, seule la valeur maximale des deux est retenue).

Une **échelle de type exponentiel** a été choisie pour qu'une seule note élevée sur un sous-critère donne une meilleure note totale que plusieurs notes basses cumulées sur plusieurs sous-critères. En effet, un haut niveau de réponse à un seul sous-critère indique un caractère remarquable de l'arbre, alors que plusieurs faibles de niveaux de réponses cumulés n'indiquent généralement pas un caractère remarquable. Une notation a été testée sur des échelles de type exponentiel à croissance moins accentuée (0, 1, 2, 4) *versus* plus accentuée (0, 1, 4, 16) : les résultats semblaient moins cohérents, en raison sur la sur-importance *versus* sous-importance que cela donnait aux arbres réunissant plusieurs notes basses, en comparaison aux arbres réunissant une ou plusieurs notes moyennes ou élevées.
Avec l'échelle utilisée (0, 1, 3, 9), la note maximale théorique est de 16 x 9 = 144. Dans les faits, la note maximale observée est de 33, et les quelques dizaines d'arbres les plus remarquables du département cumulent deux ou trois notes « 9 », c'est-à-dire qu'ils atteignent la valeur maximale pour 2 ou 3 critères.

Les critères « *S3 - Arbre de taille exceptionnelle* » et « *S4 - Arbre d'âge exceptionnel* » font l'objet de **sous-grilles**, les dimensions et âges seuil entre les quatre niveaux de note variant selon les essences. Ces sous-grilles sont élaborées sur la base des valeurs seuils publiées sur le blog « Krapo arboricole » le 10/01/2010 par l'avatar « Sisley » (https ://krapooarboricole.wordpress.com/2010/01/10/quelques-mesures-de-reference/).
Ils ont été complétés pour certaines essences, mais pas pour toutes en raison d'un manque d'information et de connaissance des gammes de tailles de certaines essences dans le centre-ouest de la France. Ils sont néanmoins renseignés pour les essences les plus représentées et incluant les arbres les plus remarquables du département.

**De rares sous-critères restent assez subjectifs**, en particulier « *P1 - Arbre de forme particulière* ». Le choix entre les niveaux 1, 3 et 9 pour un arbre est souvent discutable car très lié à l'appréciation de chacun. Ainsi, afin d'objectiver la notation des arbres, elle a été effectuée par une seule et même personne pour tous les critères et pour tous les arbres inventoriés.

Après notation avec cette grille de tous les arbres inventoriés, il apparait que **cette évaluation permet de discerner assez précisément et relativement objectivement les arbres pouvant être considérés comme remarquables au niveau départemental** ; il s'agit de ceux ayant une note supérieure ou égale à 7. Les arbres à moindre note, bien que considérés non remarquables au niveau départemental, peuvent cependant avoir un intérêt communal.
Une autre valeur seuil (note supérieure ou égale à 15 ?) permettrait peut-être d'identifier les arbres d'intérêt national ; cela est à vérifier, car les critères de la grille ne sont peut-être pas pertinents pour évaluer un caractère remarquable à l'échelle nationale. Pour les arbres dont la note est intérieure ou égale à 6, c'est-à-dire considérés peu remarquables au niveau départemental, il apparait que cette grille n'est pas assez discriminante pour hiérarchiser les arbres plus finement (par exemple pour identifier le caractère remarquable de ces arbres pour une commune).

***Grille de hiérarchisation multicritères :***

| | | 0 | 1 | 3 | 9 |
|---|---|---|---|---|---|
| **A : Artistique** | | | | | |
| A1 | Arbre associé à la vie et à l'œuvre d'un artiste | non (ou pas d'information disponible) | Personnalité locale (commune, canton) | Artiste de renommée départementale | Artiste de renommée nationale |
| **H : Historique** | | | | | |
| H1 | Arbre ayant été le siège d'un évènement marquant de l'histoire | non (ou pas d'information disponible) | Évènement local et/ou concernant une personnalité connu(e) localement | Événement et/ou personnalité connu(e) au niveau départemental (ou national non avéré) | Événement et/ou personnalité connu(e) au niveau national et avéré (arbre planté lors de la visite d'un roi, etc.) |
| H2 | Arbres plantés à l'occasion d'évènements historiques | non (ou pas d'information disponible) | - | Arbre de la liberté | - |
| H3 | Arbres remarquables il y a 200 ans | pas d'information disponible | - | - | Arbre identifié sur le cadastre napoléonien |
| **S : Scientifique** | | | | | |
| S1 | Rareté de l'essence ou de la variété | Essence ou variété non rare | Essence ou variété rare au niveau départemental (notamment les espèces DZ) | Essence ou variété rare au niveau départemental et régional (notamment espèces LRR) | Essence ou variété rare au niveau départemental, régional et national (notamment espèces LRN ou protégées) |
| S2 | Habitat d'espèces patrimoniales | non (ou pas d'information disponible) | Présence d'espèces DH (coléoptères, chiroptères, etc.) | - | - |
| S3 | Arbre de grosseur exceptionnelle | *cf. sous-grille « circonférence par essence »* | | | |
| S4 | Arbre d'âge exceptionnel | *cf. sous-grille « âge par essence »* | | | |
| **L : Légendaire** | | | | | |
| L1 | Arbre ayant servi de scène à une légende | non (ou pas d'information disponible) | Légende locale (connue sur la commune, canton) | Légende connue au niveau départemental | Légende connue au niveau national |
| L2 | Arbre support de croyances religieuses | non (ou pas d'information disponible) | Croyance locale, lieu de pèlerinage local (communal) | Croyance connue au niveau départemental | Croyance connue au niveau national |
| **P : Pittoresque** | | | | | |
| P1 | Arbre de forme particulière | Aucune | Arbre singulier et/ou majestueux et/ou de forme originale (tronc tortueux, port très rectiligne, vieille trogne, etc.) | Arbre surprenant, singulier et/ou très majestueux et/ou de forme très originale (vieil arbre de haut-jet, très vieille trogne, etc.). Arbre dont la forme intrigue, mais on ne se déplace pas spécialement pour revenir l'admirer | Arbre très surprenant, très singulier et/ou très majestueux et/ou de forme exceptionnelle. Arbre dont on se souvient ; on se déplace spécialement pour revenir l'admirer |
| P2 | Arbre se développant sur un substrat particulier | Arbre implanté au niveau du sol | Arbre au tronc et racines principales sur un rocher proéminent (<1 m du sol) | Arbre au tronc et racines principales sur un rocher proéminent (>1m du sol) ou sur un bâtiment | Arbre au tronc et racines principales sur un rocher proéminent (>1m du sol) ou sur un bâtiment, avec des dimensions considérables pour l'essence |
| P3 | Ensemble d'arbres | Arbre isolé | Ensemble d'arbres de la même essence et du même âge approximativement (alignés ou non) ; 2 à 4 individus (2 à 9 pour les platanes) | Ensemble d'arbres de la même essence et du même âge approximativement (alignés ou non) ; 5 à 19 individus (10 à 49 pour les platanes) | Ensemble d'arbres de la même essence et du même âge approximativement (alignés ou non) ; plus de 20 individus (plus de 50 pour les platanes) |
| P4 | Autres ensembles d'arbres | - | - | Ordonnancement remarquable (ancien verger, etc.) et/ou arbres entremêlés | Arbres de forme ou taille remarquable entremêlés |
| P5 | Arbre dans le paysage | Arbre peu visible au milieu des autres | Arbre isolé dans une haie ou un champ, et/ou arbre bien visible dans un paysage peu boisé | Arbre isolé dans un paysage non boisé, visible à plusieurs centaines de mètres | Grand arbre isolé dans un paysage de plaine, bien visible à plus d'1 km |
| P6 | Arbre dans son écrin | Rien de particulier | Arbre « repère » dans une ferme, un hameau quelconque, ou à un carrefour | Arbre qui valorise un site remarquable, ou inversement (parcs, etc.) | Arbre qui valorise un site exceptionnel, ou inversement (bâtiments anciens, sites naturels remarquables, etc.) |
| P7 | Arbre valorisé pour le public | Arbre non accessible au public | Arbre accessible au public | Arbre accessible au public avec aménagement spécifique (chemin d'accès à l'arbre, table de pique-nique sous l'arbre, panneaux, etc.) | - |

***Sous-grille « Circonférence par essence »*** *(pour chaque note, valeur minimale de circonférence du tronc à 1,30m de hauteur) :*

| Essence | | 0 | 1 | 3 | 9 |
|---|---|---|---|---|---|
| *Abies alba* | Sapin pectiné | | | | |
| *Abies cephalonica* | Sapin de céphalonie | | 300 | 400 | 520 |
| *Abies nordmanniana* | Sapin de Nordmann | | | | |
| *Abies pinsapo* | Sapin d'Espagne | | | | |
| *Acer campestre* | Erable champêtre | | | | |
| *Acer monspessulanum* | Erable de Montpellier | | 188 | 250 | 325 |
| *Acer japonicum* | Erable du Japon | | | | |
| *Acer palmatum* | Erable japonais lisse | | | | |
| *Acer platanoides* | Erable plane | | | | |
| *Acer pseudoplatanus* | Erable sycomore | | 285 | 380 | 494 |
| *Acer saccharinum* | Erable argenté | | | | |
| *Aesculus hippocastanum* | Marronnier d'Inde | | 300 | 400 | 520 |
| *Alnus glutinosa* | Aulne glutineux | | 236 | 315 | 410 |
| *Araucaria araucana* | Araucaria du Chili | | 214 | 285 | 371 |
| *Arbutus unedo* | Arbousier | | 75 | 100 | 130 |
| *Aronia prunifolia* | Aronia | | 188 | 250 | 325 |
| *Betula pendula* | Bouleau verruqueux | | 188 | 250 | 325 |
| *Buxus sempervirens* | Buis commun | | 71 | 94 | 122 |
| *Carpinus betulus* | Charme | | 375 | 500 | 650 |
| *Castanea sativa* | Châtaignier | | 375 | 500 | 650 |
| *Catalpa bignonioides* | Catalpa commun | | 236 | 315 | 410 |
| *Cedrus atlantica* | Cèdre de l'atlas | | 338 | 450 | 585 |
| *Cedrus libani* | Cèdre du Liban | | 338 | 450 | 585 |
| *Celtis australis* | Micocoulier de Provence | | 270 | 360 | 468 |
| *Cercis siliquastrum* | Arbre de Judée | | 150 | 200 | 240 |
| *Cornus mas* | Cornouiller mâle | | 135 | 180 | 234 |
| *Crataegus monogyna* | Aubépine | | 135 | 180 | 234 |
| *Cupressus macrocarpa* | Cyprès de Lambert | | 375 | 500 | 650 |
| *Cupressus sempervirens* | Cyprès commun (C. de Provence) | | 300 | 400 | 520 |
| *Fagus sylvatica* | Hêtre | | 353 | 470 | 611 |
| *Fraxinus excelsior* | Frêne commun | | 368 | 490 | 637 |
| *Gingko biloba* | Arbre aux 40 écus | | 190 | 250 | 300 |
| *Gleditsia triacanthos* | Févier | | 188 | 250 | 325 |
| *Hedera helix* | Lierre | | 56 | 75 | 98 |
| *Ilex aquifolium* | Houx | | 118 | 157 | 204 |
| *Juglans nigra* | Noyer noir | | 300 | 400 | 520 |
| *Juglans regia* | Noyer commun | | 248 | 330 | 429 |
| *Liriodendron tulipifera* | Tulipier de Virginie | | 300 | 400 | 520 |
| *Maclura pomifera* | Oranger des Osages | | 150 | 210 | 300 |
| *Magnolia soulangeana* | Magnolia de Soulange | | 300 | 400 | 520 |
| *Malus sp.* | Pommiers domestiques | | 173 | 230 | 299 |
| *Morus kagayamae* | Murier à fleurs de Platane | | 225 | 300 | 390 |
| *Morus nigra* | Murier | | | | |
| *Paulownia tomentosa* | Paulownia | | 236 | 315 | 410 |
| *Pinus laricio austriaca* | Pin noir d'Autriche | | 300 | 400 | 520 |
| *Pinus laricio corsicana* | Pin laricio de Corse | | 285 | 380 | 494 |
| *Pinus pinea* | Pin parasol | | 248 | 330 | 429 |
| *Pinus sylvestris* | Pin sylvestre | | 248 | 330 | 429 |
| *Platanus acerifolia* | Platane | | 353 | 470 | 610 |
| *Populus sp.* | Peupliers | | | | |
| *Populus canescens* | Peuplier grisard | | 413 | 550 | 715 |
| *Populus deltoides monilifera* | Peuplier de Virginie | | | | |
| *Populus serotina* | Peuplier blanc du Poitou | | | | |
| *Populus nigra var. italica* | Peuplier d'Italie | | 300 | 400 | 520 |
| *Prunus avium* | Merisier, Cerisier | | 165 | 220 | 286 |
| *Prunus dulcis* | Amandier | | 150 | 200 | 260 |
| *Prunus sp.* | Pruniers domestiques | | 173 | 230 | 299 |
| *Prunus spinosa* | Prunellier | | 135 | 180 | 234 |

| | | | | |
|---|---|---|---|---|
| *Pseudotsuga menziesii* | Douglas | 353 | 470 | 611 |
| *Pterocarya fraxinifolia* | Noyer ailé du Caucase | 285 | 380 | 494 |
| *Pyrus communis* | Poirier commun | 225 | 300 | 390 |
| *Quercus ilex* | Chêne vert | 338 | 450 | 585 |
| *Quercus petraea* | Chêne sessile | 400 | 470 | 611 |
| *Quercus pubescens* | Chêne pubescent | 310 | 410 | 533 |
| *Quercus robur* | Chêne pédonculé | 400 | 530 | 690 |
| *Quercus suber* | Chêne liège | 300 | 400 | 520 |
| *Robinia pseudoacacia* | Robinier faux-acacia | 300 | 400 | 520 |
| *Salix babylonica* | Saule pleureur | 214 | 285 | 371 |
| *Salix alba* | Saule blanc | 375 | 500 | 650 |
| *Sambucus nigra* | Sureau noir | 140 | 200 | 240 |
| *Sequoia sempervirens* | Sequoia toujours vert | 353 | 470 | 611 |
| *Sequoiadendron giganteum* | Séquoia géant | 375 | 500 | 650 |
| *Sophora japonica* | Sophora du Japon (dont pleureur) | 263 | 350 | 455 |
| *Sorbus domestica* | Cormier | 120 | 160 | 300 |
| *Sorbus torminalis* | Alisier torminal | 140 | 200 | 250 |
| *Taxodium distichum* | Cyprès chauve | 300 | 400 | 520 |
| *Taxus baccata* | If commun | 285 | 380 | 494 |
| *Tilia cordata*<br>*Tilia platyphyllos*<br>*Tilia tomentosa* | Tilleul à petites feuilles<br>Tilleul à grande feuille<br>Tilleul argenté | 400 | 570 | 740 |
| *Ulmus campestris*<br>*Ulmus laevis* | Orme champêtre<br>Orme lisse | 250 | 315 | 520 |
| *Wisteria sinensis* | Glycine | 150 | 200 | 300 |

***Sous-grille « Âge par essence »*** *(pour chaque note, âge minimal de l'arbre) :*

| **Essence** | | **0** | **1** | **3** | **9** |
|---|---|---|---|---|---|
| *Acer campestre*<br>*Acer monspessulanum*<br>*Acer japonicum*<br>*Acer palmatum* | Erable champêtre<br>Erable de Montpellier<br>Erable du Japon<br>Erable japonais lisse | | 100 | 170 | 250 |
| *Acer platanoides*<br>*Acer pseudoplatanus*<br>*Acer saccharinum* | Erable plane<br>Erable sycomore<br>Erable argenté | | 100 | 170 | 250 |
| *Aesculus hippocastanum* | Marronnier d'Inde | | 100 | 170 | 250 |
| *Alnus glutinosa* | Aulne glutineux | | 100 | 170 | 250 |
| *Buxus sempervirens* | Buis commun | | 80 | 120 | 200 |
| *Carpinus betulus* | Charme | | 100 | 170 | 250 |
| *Castanea sativa* | Châtaignier | | 120 | 200 | 300 |
| *Cercis siliquastrum* | Arbre de Judée | | 120 | 200 | 250 |
| *Crataegus monogyna* | Aubépine | | 80 | 120 | 200 |
| *Fraxinus excelsior* | Frêne commun | | 100 | 170 | 250 |
| *Pseudotsuga menziesii* | Douglas | | 100 | 150 | 200 |
| *Quercus ilex* | Chêne vert | | 200 | 400 | 600 |
| *Quercus petraea* | Chêne sessile | | 200 | 400 | 600 |
| *Quercus pubescens* | Chêne pubescent | | 200 | 400 | 600 |
| *Quercus robur* | Chêne pédonculé | | 200 | 400 | 600 |
| *Salix alba* | Saule blanc | | 100 | 150 | 200 |
| *Sorbus domestica* | Cormier | | 100 | 150 | 200 |
| *Sorbus torminalis* | Alisier torminal | | 80 | 120 | 200 |
| *Ulmus campestris*<br>*Ulmus laevis* | Orme champêtre<br>Orme lisse | | 100 | 200 | 300 |
| *Wisteria sinensis* | Glycine | | 80 | 120 | 200 |

## 3.7. Les arbres les plus remarquables

Sur la base de la **notation multicritères** attribuée à chaque arbre, la liste des 368 mieux notés (note multicritères ≥7, considérés remarquables au niveau départemental) est présentés ci-dessous, avec quelques-unes de leurs caractéristiques (l'ensemble des caractéristiques de ces arbres – entretien, intérêt, statut de propriété, photographie, localisation précise, etc. – est présenté dans les fiches en annexe) :

***Arbres les plus remarquables, d'après la notation multicritères :***

| Note multi. | id | Essence | Circonf. à 1,30 m | Hauteur estimée | Âge estimé | Commune |
|---|---|---|---|---|---|---|
| 33 | 233 | Tilleul (*Tilia sp.*) | 8,70 | 12,00 | au moins 150 ans (beaucoup plus ?) | PIOUSSAY |
| 31 | 196 | Glycine de Chine (*Wisteria sinensis*) | 2,34 | 5,00 | plus de 100 ans | SAINT-LOUP-LAMAIRE |
| 31 | 404 | Tilleul (*Tilia sp.*) | 8,60 | 8,00 | au moins 350 ans | SAUZE-VAUSSAIS |
| 28 | 661 | Charme (*Carpinus betulus*) | 6,70 | 0,00 | | SECONDIGNY |
| 26 | 1133 | Buis (*Buxus sempervirens*) | 0,00 | 3,50 | plus de 100 ans | SAINT-GENARD |
| 25 | 403 | Châtaignier (*Castanea sativa*) | 7,70 | 17,00 | 600 à 800 ans | CELLES-SUR-BELLE |
| 25 | 415 | Orme lisse (*Ulmus laevis*) | 5,02 | 28,00 | | SAINT-GEORGES-DE-NOISNE |
| 24 | 1209 | Platane commun (*Platane* x *acerifolia*) | 6,10 | 46,00 | plus de 100 ans | FRONTENAY-ROHAN-ROHAN |
| 24 | 659 | Lierre (*Hedera helix*) | 1,70 | 8,00 | | CHAPELLE-BATON (LA) |
| 24 | 221 | If commun (*Taxus baccata*) | 6,00 | 19,00 | plusieurs siècles | MAZIERES-SUR-BERONNE |
| 24 | 154 | Platane (*Platanus sp.*) | 6,90 | 50,50 | environ 180 ans | NIORT |
| 24 | 674 | Charme (*Carpinus betulus*) | 4,25 | 0,00 | | VERNOUX-EN-GATINE |
| 23 | 1212 | Saule pleureur (*Salix babylonica*) | 3,80 | 18,00 | | FRONTENAY-ROHAN-ROHAN |
| 22 | 539 | Tilleul (*Tilia sp.*) | 6,00 | 14,00 | au moins 250 ans | MONTALEMBERT |
| 22 | 152 | Platane (*Platanus sp.*) | 5,60 | 51,00 | | NIORT |
| 22 | 304 | Chêne pédonculé (*Quercus robur*) | 8,60 | 26,00 | entre 800 et 1100 ans (d'après propriétaire) | SAINT-PARDOUX |
| 21 | 156 | Chêne (*Quercus sp.*) | 2,40 | 22,00 | | BECELEUF |
| 21 | 173 | Chêne pédonculé (*Quercus robur*) | 7,00 | 20,00 | | COUTIERES |
| 21 | 1064 | Hêtre commun (*Fagus sylvatica*) | 3,60 | 32,00 | | COUARDE (LA) |
| 21 | 756 | Chêne pédonculé (*Quercus robur*) | 7,20 | 28,00 | | MAULEON |
| 21 | 669 | Chêne pédonculé (*Quercus robur*) | 8,00 | 0,00 | | SAINT-AUBIN-LE-CLOUD |
| 21 | 704 | Chêne pédonculé (*Quercus robur*) | 12,40 | 0,00 | | SAINT-LIN |
| 21 | 693 | Châtaignier (*Castanea sativa*) | 11,32 | 0,00 | | SAURAIS |
| 20 | 410 | Chêne (*Quercus sp.*) | 5,50 | 20,00 | | AVON |
| 20 | 399 | Cormier (*Sorbus domestica*) | 3,10 | 21,00 | environ 400 ans | AZAY-LE-BRULE |
| 20 | 926 | Frêne commun (*Fraxinus excelsior*) | 2,55 | 10,00 | | FORS |
| 20 | 151 | Platane (*Platanus sp.*) | 4,70 | 31,00 | | NIORT |
| 20 | 1168 | Platane commun (*Platane* x *acerifolia*) | 3,85 | 35,00 | | NIORT |
| 20 | 432 | Cyprès commun (*Cupressus sempervirens*) | 4,15 | 21,00 | | PRESSIGNY |
| 19 | 1050 | Hêtre commun (*Fagus sylvatica*) | 4,50 | 30,00 | | FORET-SUR-SEVRE (LA) |
| 19 | 953 | Noyer noir (*Juglans nigra*) | 2,50 | 20,00 | | LUZAY |
| 19 | 1027 | Hêtre commun (*Fagus sylvatica*) | 5,50 | 30,00 | environ 300 ans | SAINT-ANDRE-SUR-SEVRE |
| 19 | 563 | Châtaignier (*Castanea sativa*) | 7,60 | 23,00 | environ 300 ans | SAUZE-VAUSSAIS |
| 19 | 440 | Chêne (*Quercus sp.*) | 7,00 | 32,00 | | SOUVIGNE |
| 18 | 396 | Châtaignier (*Castanea sativa*) | 8,85 | 15,00 | proche de 500 ans | AZAY-LE-BRULE |
| 18 | 1157 | Erable sycomore (*Acer pseudoplatanus*) | 3,40 | 25,00 | 190 ans | CHAPELLE-BATON (LA) |
| 18 | 155 | Platane (*Platanus sp.*) | 4,90 | 32,00 | environ 150 ans | NIORT |
| 18 | 524 | Cèdre de l'Atlas (*Cedrus atlantica*) | 5,10 | 35,00 | environ 150 ans | PIN (LE) |
| 18 | 691 | Châtaignier (*Castanea sativa*) | 9,60 | 0,00 | | SAURAIS |
| 18 | 312 | Chêne sessile (*Quercus petraea*) | 5,60 | 35,00 | 300 à 400 ans | SOUVIGNE |
| 18 | 658 | Alisier torminal (*Sorbus torminalis*) | 2,55 | 23,00 | | VERNOUX-EN-GATINE |
| 18 | 666 | Frêne commun (*Fraxinus excelsior*) | 6,50 | 0,00 | | VERRUYES |
| 17 | 485 | Séquoia géant (*Sequoiadendron giganteum*) | 6,60 | 32,00 | environ 150 ans | CERIZAY |
| 17 | 509 | Douglas (*Pseudotsuga menziesii*) | 4,10 | 40,00 | | CERIZAY |

| | | | | | | |
|---|---|---|---|---|---|---|
| 17 | 1023 | Séquoia géant (*Sequoiadendron giganteum*) | 7,50 | 30,00 | | COMBRAND |
| 17 | 1205 | Cyprès chauve (*Taxodium distichum*) | 4,80 | 40,00 | plus de 100 ans | FRONTENAY-ROHAN-ROHAN |
| 17 | 254 | Marronnier d'Inde (*Aesculus hippocastanum*) | 2,30 | 19,50 | | GRANZAY-GRIPT |
| 17 | 253 | Tilleul à grandes feuilles (*Tilia platyphyllos*) | 2,40 | 22,50 | | GRANZAY-GRIPT |
| 17 | 171 | Erable de Montpellier (*Acer monspessulanum*) | 6,70 | 9,70 | | FOYE-MONJAULT (LA) |
| 17 | 507 | Erable de Montpellier (*Acer monspessulanum*) | 2,37 | 12,00 | | VOUILLE |
| 16 | 195 | Amandier (*Prunus dulcis*) | 3,64 | 7,00 | environ 300 ans | AIRVAULT |
| 16 | 1060 | Chêne pédonculé (*Quercus robur*) | 3,90 | 15,00 | | ARGENTON-LES-VALLEES |
| 16 | 493 | Cèdre de l'Atlas (*Cedrus atlantica*) | 6,70 | 36,00 | | CERIZAY |
| 16 | 174 | Charme (*Carpinus betulus*) | 5,03 | 15,50 | | COUTIERES |
| 16 | 847 | Cyprès commun (*Cupressus sempervirens*) | 2,10 | 14,50 | | MARNES |
| 16 | 1070 | Arbre aux 40 écus (*Ginko biloba*) | 3,40 | 22,00 | environ 150 ans | MELLE |
| 16 | 962 | Cèdre Bleu de l'Atlas (*Cedrus atlantica glauca*) | 5,80 | 35,00 | environ 200 ans | OIRON |
| 16 | 223 | Platane commun (*Platane* x *acerifolia*) | 5,35 | 30,00 | | ROMANS |
| 16 | 110 | Robinier faux-acacia (*Robinia pseudoacacia*) | 4,30 | 12,00 | entre 150 et 200 ans | SAINT-HILAIRE-LA-PALUD |
| 16 | 694 | Séquoia (*Sequoia sp.*) | 7,00 | 0,00 | | SAINT-MARC-LA-LANDE |
| 16 | 576 | Platane (*Platanus sp.*) | 6,10 | 45,00 | 300 à 400 ans | SALLES |
| 16 | 386 | Séquoia géant (*Sequoiadendron giganteum*) | 6,50 | 42,00 | 160 ans | VASLES |
| 16 | 334 | Erable de Montpellier (*Acer monspessulanum*) | 3,55 | 18,00 | plus de 100 ans | VILLIERS-EN-BOIS |
| 15 | 248 | Erable de Montpellier (*Acer monspessulanum*) | 3,50 | 23,00 | | AIFFRES |
| 15 | 1084 | Chêne (*Quercus sp.*) | 2,33 | 18,00 | | ASSAIS-LES-JUMEAUX |
| 15 | 1112 | Amandier (*Prunus dulcis*) | 3,00 | 15,00 | | BRIE |
| 15 | 731 | Séquoia géant (*Sequoiadendron giganteum*) | 6,50 | 36,00 | | CHAPELLE-SAINT-LAURENT (LA) |
| 15 | 973 | Séquoia géant (*Sequoiadendron giganteum*) | 8,00 | 35,00 | environ 200 ans | FORET-SUR-SEVRE (LA) |
| 15 | 735 | Séquoia géant (*Sequoiadendron giganteum*) | 6,90 | 36,00 | | CHAPELLE-SAINT-LAURENT (LA) |
| 15 | 239 | Séquoia toujours vert (*Sequoia sempervirens*) | 7,00 | 37,00 | 200 ans | CRECHE (LA) |
| 15 | 107 | Peuplier de Virginie (*Populus deltoides*) | 6,45 | 32,50 | environ 100 ans | MAGNE |
| 15 | 535 | Platane (*Platanus sp.*) | 3,40 | 35,00 | plus de 150 ans | MAUZE-SUR-LE-MIGNON |
| 15 | 153 | Frêne commun (*Fraxinus excelsior*) | 3,20 | 6,30 | | NIORT |
| 15 | 602 | Séquoia géant (*Sequoiadendron giganteum*) | 8,30 | 30,00 | 135 ans | PERIGNE |
| 15 | 671 | Erable champêtre (*Acer campestre*) | 5,80 | 15,00 | | SAINT-PARDOUX |
| 15 | 99 | Charme (*Carpinus betulus*) | 0,50 | 5,00 | environ 200 ans | SAIVRES |
| 15 | 667 | Châtaignier (*Castanea sativa*) | 7,45 | 26,00 | | SOUTIERS |
| 15 | 896 | Charme (*Carpinus betulus*) | 2,60 | 12,00 | | VAUSSEROUX |
| 14 | 789 | Cyprès commun (*Cupressus sempervirens*) | 3,00 | 20,00 | | ARGENTON-LES-VALLEES |
| 14 | 502 | Charme (*Carpinus betulus*) | 2,00 | 18,00 | environ 150 ans | CERIZAY |
| 14 | 508 | Tilleul à petites feuilles (Tilia *cordata*) | 3,20 | 27,00 | | CERIZAY |
| 14 | 604 | Cyprès commun (*Cupressus sempervirens*) | 1,60 | 13,00 | | CREZIERES |
| 14 | 942 | Chêne pédonculé (*Quercus robur*) | 4,00 | 20,00 | | EXIREUIL |
| 14 | 837 | Cèdre du Liban (*Cedrus libani*) | 6,40 | 22,00 | plus de 150 ans | FENERY |
| 14 | 982 | Châtaignier (*Castanea sativa*) | 6,80 | 15,00 | | PIN (LE) |
| 14 | 550 | Tilleul à petites feuilles (*Tilia cordata*) | 4,00 | 20,00 | | LIMALONGES |
| 14 | 1135 | Platane commun (*Platane* x *acerifolia*) | 0,00 | 0,00 | | NIORT |
| 14 | 580 | Châtaignier (greffé) (*Castanea sativa* (greffé)) | 7,00 | 27,00 | | PAMPROUX |
| 14 | 579 | Chêne (*Quercus sp.*) | 4,20 | 27,00 | | PAMPROUX |
| 14 | 1108 | Poirier (*Pyrus communis*) | 3,15 | 14,00 | | SAINT-COUTANT |
| 14 | 305 | Séquoia géant (*Sequoiadendron giganteum*) | 6,50 | 35,00 | 118 ans | VOUHE |
| 13 | 160 | Erable de Montpellier (*Acer monspessulanum*) | 2,25 | 15,50 | | AMURE |

| | | | | | | |
|---|---|---|---|---|---|---|
| 13 | 965 | Arbousier (*Arbutus unedo*) | 2,80 | 10,00 | | ARGENTON-LES-VALLEES |
| 13 | 319 | Noyer noir (*Juglans nigra*) | 4,05 | 28,00 | proche de 100 ans | AUGE |
| 13 | 702 | If commun (*Taxus baccata*) | 3,25 | 0,00 | | CHAURAY |
| 13 | 1096 | Platane (*Platanus sp.*) | 0,00 | 30,00 | | CHAURAY |
| 13 | 1181 | Châtaignier (*Castanea sativa*) | 7,45 | 0,00 | 350 à 400 ans | EXOUDUN |
| 13 | 1044 | Châtaignier (*Castanea sativa*) | 8,00 | 22,00 | environ 350 ans | FORET-SUR-SEVRE (LA) |
| 13 | 886 | Châtaignier (*Castanea sativa*) | 4,02 | 19,50 | | FERRIERE-EN-PARTHENAY (LA) |
| 13 | 1047 | Châtaignier (*Castanea sativa*) | 7,10 | 15,00 | | FORET-SUR-SEVRE (LA) |
| 13 | 995 | Sapin (*Abies sp.*) | 0,00 | 0,00 | | ABSIE (L') |
| 13 | 1111 | Châtaignier (*Castanea sativa*) | 8,40 | 25,00 | | LARGEASSE |
| 13 | 685 | Châtaignier (greffé) (*Castanea sativa* (greffé)) | 6,70 | 21,00 | | MAISONNAY |
| 13 | 466 | Chêne vert (*Quercus ilex*) | 2,86 | 14,00 | | MARIGNY |
| 13 | 1024 | Arbre aux 40 écus (*Ginko biloba*) | 3,90 | 22,00 | | MAULEON |
| 13 | 672 | Chêne pédonculé (*Quercus robur*) | 7,80 | 0,00 | | MAZIERES-EN-GATINE |
| 13 | 655 | Platane (*Platanus sp.*) | 4,85 | 42,00 | | MAZIERES-EN-GATINE |
| 13 | 1090 | Amandier (*Prunus dulcis*) | 2,80 | 12,00 | | NIORT |
| 13 | 345 | Chêne vert (*Quercus ilex*) | 3,20 | 22,50 | plus de 150 ans | NIORT |
| 13 | 903 | Tilleul (*Tilia sp.*) | 0,00 | 18,00 | | PARTHENAY |
| 13 | 521 | Charme (*Carpinus betulus*) | 0,00 | 16,00 | environ 150 ans | PIN (LE) |
| 13 | 523 | Tulipier de Virginie (*Liriodendron tulipifera*) | 5,60 | 29,00 | environ 150 ans | PIN (LE) |
| 13 | 757 | Châtaignier (*Castanea sativa*) | 7,10 | 22,00 | | SAINT-AMAND-SUR-SEVRE |
| 13 | 1130 | Aulne glutineux (*Alnus glutinosa*) | 4,41 | 15,00 | | SAINT-GEORGES-DE-REX |
| 13 | 960 | Marronnier d'Inde (*Aesculus hippocastanum*) | 3,30 | 20,00 | environ 150 ans | SAINT-JOUIN-DE-MARNES |
| 13 | 1179 | Tilleul à grandes feuilles (*Tilia platyphyllos*) | 2,93 | 11,00 | | SAINT-VARENT |
| 13 | 577 | If commun (*Taxus baccata*) | 4,80 | 12,50 | | SOUDAN |
| 13 | 1180 | Châtaignier (*Castanea sativa*) | 9,00 | 10,00 | 400 à 500 ans | SOUVIGNE |
| 13 | 310 | Chêne (*Quercus sp.*) | 0,00 | 0,00 | | VILLIERS-EN-BOIS |
| 12 | 139 | Saule blanc (*Salix alba*) | 5,70 | 23,00 | | ARÇAIS |
| 12 | 784 | Chêne pédonculé (*Quercus robur*) | 6,05 | 19,00 | | BEAULIEU-SOUS-PARTHENAY |
| 12 | 759 | Châtaignier (*Castanea sativa*) | 7,70 | 15,00 | | BOISME |
| 12 | 501 | Chêne pédonculé (*Quercus robur*) | 5,40 | 29,00 | | CERIZAY |
| 12 | 692 | Alisier torminal (*Sorbus torminalis*) | 2,46 | 0,00 | | CHAMPDENIERS-SAINT-DENIS |
| 12 | 1075 | Chêne pédonculé (*Quercus robur*) | 5,00 | 25,00 | | CLUSSAIS-LA-POMMERAIE |
| 12 | 190 | Aubépine monogyne (*Crataegus monogyna*) | 2,00 | 10,00 | | FOMPERRON |
| 12 | 901 | Châtaignier (*Castanea sativa*) | 6,52 | 0,00 | | FRESSINES |
| 12 | 805 | Peuplier noir (*Populus* cf. *nigra*) | 4,97 | 20,50 | | GOURGE |
| 12 | 366 | Tilleul à grandes feuilles (*Tilia platyphyllos*) | 5,45 | 16,00 | | CHAPELLE-POUILLOUX (LA) |
| 12 | 833 | Chêne pédonculé (*Quercus robur*) | 0,00 | 17,00 | | PEYRATTE (LA) |
| 12 | 240 | Chêne pédonculé (*Quercus robur*) | 7,40 | 34,00 | | LEZAY |
| 12 | 1122 | Amandier (*Prunus dulcis*) | 1,73 | 6,00 | | MARNES |
| 12 | 1218 | Châtaignier (*Castanea sativa*) | 8,60 | 0,00 | entre 350 et 400 ans | MENIGOUTE |
| 12 | 341 | Sophora du Japon pleureur (*Sophora japonica 'pendula'*) | 1,35 | 4,80 | | NIORT |
| 12 | 954 | Cèdre Bleu de l'Atlas (*Cedrus atlantica glauca*) | 5,80 | 35,00 | environ 200 ans | OIRON |
| 12 | 519 | Pin parasol (*Pinus pinea*) | 3,30 | 22,00 | | SAINT-LEGER-DE-LA-MARTINIERE |
| 12 | 921 | Cèdre de l'Atlas (*Cedrus atlantica*) | 6,20 | 16,50 | | SAINT-LOUP-LAMAIRE |
| 12 | 1183 | Châtaignier (*Castanea sativa*) | 7,20 | 0,00 | 350 à 400 ans | SAINT-MARTIN-DE-SAINT-MAIXENT |
| 12 | 1193 | Hêtre commun (*Fagus sylvatica*) | 3,40 | 32,00 | au moins 100 ans | SECONDIGNY |
| 12 | 462 | Chêne pédonculé (*Quercus robur*) | 7,00 | 24,00 | 300 à 400 ans | SOUVIGNE |
| 12 | 663 | Cerisier (*Prunus subg. cerasus*) | 4,03 | 0,00 | | SURIN |
| 12 | 1184 | Châtaignier (*Castanea sativa*) | 0,00 | 0,00 | | TAIZE |
| 12 | 909 | Arbre de Judée (*Cercis siliquastrum*) | 2,40 | 15,00 | au moins 150 ans | VALLANS |
| 12 | 179 | Séquoia (*Sequoia sp.*) | 7,30 | 7,00 | | VASLES |
| 12 | 698 | Chêne pédonculé (*Quercus robur*) | 8,10 | 0,00 | | VERRUYES |
| 12 | 307 | Tilleul à grandes feuilles (*Tilia platyphyllos*) | 6,00 | 9,80 | | VERRUYES |
| 11 | 1221 | Châtaignier (*Castanea sativa*) | 8,80 | 16,00 | entre 350 et 450 ans | AZAY-LE-BRULE |
| 11 | 743 | Chêne pédonculé (*Quercus robur*) | 4,90 | 20,00 | plus de 100 ans | BRESSUIRE |
| 11 | 511 | Hêtre commun (*Fagus sylvatica*) | 3,90 | 30,00 | | CERIZAY |
| 11 | 1129 | Robinier faux-acacia (*Robinia pseudoacacia*) | 2,85 | 10,50 | | COULON |

| | | | | | | |
|---|---|---|---|---|---|---|
| 11 | 905 | Erable de Montpellier (*Acer monspessulanum*) | 3,30 | 5,00 | au moins 180 ans | FORS |
| 11 | 1182 | Châtaignier (*Castanea sativa*) | 7,25 | 16,00 | 300 à 400 ans | FRESSINES |
| 11 | 1206 | Arbre aux 40 écus (*Ginko biloba*) | 2,80 | 32,00 | plus de 100 ans | FRONTENAY-ROHAN-ROHAN |
| 11 | 1208 | Séquoia (*Sequoia sp.*) | 5,00 | 40,00 | | FRONTENAY-ROHAN-ROHAN |
| 11 | 250 | Robinier faux-acacia (*Robinia pseudoacacia*) | 5,10 | 19,00 | environ 200 ans | GRANZAY-GRIPT |
| 11 | 1066 | Hêtre commun (*Fagus sylvatica*) | 3,35 | 30,00 | au moins 100 ans | COUARDE (LA) |
| 11 | 936 | Amandier (*Prunus dulcis*) | 2,65 | 10,50 | | NIORT |
| 11 | 350 | Tilleul à grandes feuilles (*Tilia platyphyllos*) | 6,20 | 28,50 | | NIORT |
| 11 | 1204 | Tilleul (*Tilia sp.*) | 0,00 | 0,00 | | SAINT-MARTIN-LES-MELLE |
| 11 | 899 | Charme (*Carpinus betulus*) | 3,30 | 0,00 | | SECONDIGNY |
| 11 | 1159 | Chêne pédonculé (*Quercus robur*) | 7,00 | 0,00 | | VERRUYES |
| 10 | 785 | Marronnier d'Inde (*Aesculus hippocastanum*) | 3,60 | 20,00 | plus de 200 ans | AIFFRES |
| 10 | 917 | Séquoia (*Sequoia sp.*) | 4,20 | 40,00 | | AIFFRES |
| 10 | 104 | Cèdre Bleu de l'Atlas (*Cedrus atlantica glauca*) | 5,80 | 2,80 | 220 ans | AUGE |
| 10 | 379 | Tilleul à grandes feuilles (*Tilia platyphyllos*) | 4,15 | 28,00 | environ 100 ans | AZAY-LE-BRULE |
| 10 | 496 | Châtaignier (greffé) (*Castanea sativa* (greffé)) | 7,20 | 24,00 | environ 400 ans | CERIZAY |
| 10 | 510 | Séquoia toujours vert (*Sequoia sempervirens*) | 5,00 | 30,00 | | CERIZAY |
| 10 | 344 | Cèdre Bleu de l'Atlas (*Cedrus atlantica glauca*) | 5,70 | 33,00 | 220 ans | CHEF-BOUTONNE |
| 10 | 853 | Cyprès de Lawson (*Chamaecyparis lawsoniana*) | 1,32 | 0,00 | | COULONGES-SUR-L'AUTIZE |
| 10 | 1214 | Marronnier d'Inde (*Aesculus hippocastanum*) | 3,10 | 35,00 | | FRONTENAY-ROHAN-ROHAN |
| 10 | 1046 | Chêne pédonculé (*Quercus robur*) | 5,70 | 20,00 | | FORET-SUR-SEVRE (LA) |
| 10 | 627 | Chêne pédonculé (*Quercus robur*) | 4,85 | 26,00 | | LAGEON |
| 10 | 860 | Chêne sessile (*Quercus petraea*) | 3,90 | 31,00 | environ 200 ans | RETAIL (LE) |
| 10 | 1121 | Amandier (*Prunus dulcis*) | 1,66 | 10,00 | | MARNES |
| 10 | 656 | Séquoia toujours vert (*Sequoia sempervirens*) | 5,74 | 27,00 | | MAZIERES-EN-GATINE |
| 10 | 1042 | Erable champêtre (*Acer campestre*) | 4,00 | 15,00 | | MONTRAVERS |
| 10 | 180 | Cyprès chauve (*Taxodium distichum*) | 4,30 | 38,00 | | NIORT |
| 10 | 475 | Mûrier platane (*Morus platanifolia*) | 2,92 | 9,50 | | NIORT |
| 10 | 1117 | Amandier (*Prunus dulcis*) | 2,10 | 10,50 | | OIRON |
| 10 | 417 | Tulipier de Virginie (*Liriodendron tulipifera*) | 4,00 | 31,00 | au moins 100 ans | PARTHENAY |
| 10 | 816 | If commun (*Taxus baccata*) | 3,50 | 16,00 | environ 100 ans | SAINT-GENARD |
| 10 | 1126 | Peuplier d'Italie (*Populus* cf. *nigra* var. *italica*) | 3,40 | 28,00 | | SAINT-GEORGES-DE-REX |
| 10 | 198 | Cormier (*Sorbus domestica*) | 2,35 | 15,00 | | SAINT-LOUP-LAMAIRE |
| 10 | 300 | Séquoia toujours vert (*Sequoia sempervirens*) | 5,20 | 40,50 | entre 100 et 150 ans | SECONDIGNY |
| 10 | 900 | Hêtre commun (*Fagus sylvatica*) | 3,30 | 0,00 | | SECONDIGNY |
| 10 | 683 | Châtaignier (*Castanea sativa*) | 6,20 | 23,00 | environ 300 ans | SOMPT |
| 10 | 138 | Tilleul à grandes feuilles (*Tilia platyphyllos*) | 5,70 | 23,50 | environ 300 ans | VALLANS |
| 9 | 791 | Tulipier de Virginie (*Liriodendron tulipifera*) | 4,60 | 35,00 | | ARGENTON-LES-VALLEES |
| 9 | 1082 | Amandier (*Prunus dulcis*) | 2,28 | 14,50 | | ASSAIS-LES-JUMEAUX |
| 9 | 257 | Merisier (*Prunus avium*) | 1,90 | 12,50 | | BEAUVOIR-SUR-NIORT |
| 9 | 716 | Séquoia géant (*Sequoiadendron giganteum*) | 5,30 | 28,00 | environ 200 ans | BRESSUIRE |
| 9 | 69 | Marronnier d'Inde (*Aesculus hippocastanum*) | 4,60 | 22,00 | | CELLES-SUR-BELLE |
| 9 | 827 | If commun (*Taxus baccata*) | 3,27 | 18,00 | | CHAMPDENIERS-SAINT-DENIS |
| 9 | 652 | Laurier noble (*Laurus nobilis*) | 1,10 | 0,00 | | CHAMPDENIERS-SAINT-DENIS |
| 9 | 1131 | Peuplier d'Italie (*Populus* cf. *nigra* var. *italica*) | 4,57 | 29,50 | 110 ans | COULONGES-SUR-L'AUTIZE |
| 9 | 168 | Amandier (*Prunus d*ulcis) | 2,14 | 9,00 | | EPANNES |
| 9 | 945 | Chêne pédonculé (*Quercus robur*) | 5,80 | 35,00 | au moins 200 ans | EXIREUIL |
| 9 | 1223 | Orme champêtre (*Ulmus minor*) | 2,40 | 12,00 | | FORS |
| 9 | 881 | Erable de Montpellier (*Acer* | 3,09 | 8,00 | | FOYE-MONJAULT (LA) |

| | | | | | | |
|---|---|---|---|---|---|---|
| | | *monspessulanum*) | | | | |
| 9 | 1210 | Peuplier blanc du Poitou (*Populus serotina*) | 2,60 | 30,00 | | FRONTENAY-ROHAN-ROHAN |
| 9 | 637 | Noyer noir (*Juglans nigra*) | 4,00 | 23,00 | 105 ans | GOURNAY-LOIZE |
| 9 | 1197 | Chêne (*Quercus sp.*) | 6,00 | 28,00 | au moins 200 ans | COUARDE (LA) |
| 9 | 829 | Chêne pédonculé (*Quercus robur*) | 4,40 | 18,00 | | LARGEASSE |
| 9 | 1004 | Chêne pédonculé (*Quercus robur*) | 3,20 | 25,00 | | BREUIL-SOUS-ARGENTON (LE) |
| 9 | 843 | Cyprès commun (*Cupressus sempervirens*) | 3,10 | 15,00 | | CHILLOU (LE) |
| 9 | 531 | Chêne pédonculé (*Quercus robur*) | 4,50 | 25,00 | plus de 100 ans | PIN (LE) |
| 9 | 642 | Chêne (*Quercus sp.*) | 5,60 | 20,00 | | MAISONNAY |
| 9 | 720 | Févier (*Gleditsia triacanthos*) | 2,50 | 28,00 | environ 200 ans | MONCOUTANT |
| 9 | 1189 | Séquoia (*Sequoia sp.*) | 5,40 | 0,00 | | MONCOUTANT |
| 9 | 1034 | Chêne pédonculé (*Quercus robur*) | 5,40 | 25,00 | | MONTRAVERS |
| 9 | 1062 | Pin noir d'Autriche (*Pinus nigra austriaca*) | 0,00 | 28,00 | environ 150 ans | NIORT |
| 9 | 262 | Platane (*Platanus sp.*) | 4,70 | 44,00 | | NIORT |
| 9 | 1154 | Charme (*Carpinus betulus*) | 2,90 | 0,00 | | PAMPROUX |
| 9 | 518 | Hêtre commun (*Fagus sylvatica*) | 4,40 | 25,00 | | PIN (LE) |
| 9 | 121 | Noyer noir (*Juglans nigra*) | 3,00 | 30,00 | | PRAHECQ |
| 9 | 357 | Platane (*Platanus sp.*) | 5,60 | 43,00 | environ 300 ans | PRIN-DEYRANÇON |
| 9 | 358 | Platane (*Platanus sp.*) | 5,60 | 43,00 | environ 300 ans | PRIN-DEYRANÇON |
| 9 | 1028 | Châtaignier (*Castanea sativa*) | 5,00 | 20,00 | | SAINT-ANDRE-SUR-SEVRE |
| 9 | 1101 | Chêne pédonculé (*Quercus robur*) | 3,50 | 10,00 | | SAINTE-EANNE |
| 9 | 959 | Platane (*Platanus sp.*) | 3,90 | 26,00 | | SAINT-JOUIN-DE-MARNES |
| 9 | 517 | Platane (*Platanus sp.*) | 5,15 | 35,00 | | SAINT-LEGER-DE-LA-MARTINIERE |
| 9 | 920 | Tilleul argenté (*Tilia tomentosa*) | 4,70 | 23,00 | | SAINT-LOUP-LAMAIRE |
| 9 | 640 | Saule blanc (*Salix alba*) | 5,40 | 15,00 | environ 100 ans | SAINT-MARTIN-LES-MELLE |
| 9 | 148 | Chêne vert (*Quercus ilex*) | 4,00 | 13,50 | | SAINT-SYMPHORIEN |
| 9 | 97 | Pin parasol (*Pinus pinea*) | 3,50 | 23,00 | environ 150 ans | SAIVRES |
| 9 | 753 | Chêne-liège (*Quercus suber*) | 4,30 | 20,00 | | THENEZAY |
| 9 | 389 | Hêtre pourpre (*Fagus sylvatica 'purpurea'*) | 3,70 | 28,00 | environ 150 ans | VASLES |
| 9 | 390 | Sapin d'Espagne (*Abies pinsapo*) | 3,50 | 33,00 | 160 ans | VASLES |
| 9 | 391 | Sapin d'Espagne (*Abies pinsapo*) | 3,30 | 35,50 | 160 ans | VASLES |
| 9 | 825 | Cèdre du Liban (*Cedrus libani*) | 4,65 | 37,00 | | VAUSSEROUX |
| 9 | 688 | Châtaignier (*Castanea sativa*) | 6,15 | 0,00 | | VERNOUX-EN-GATINE |
| 8 | 916 | Marronnier d'Inde (*Aesculus hippocastanum*) | 1,90 | 20,00 | | AIFFRES |
| 8 | 130 | Mûrier noir (*Morus nigra*) | 3,00 | 11,50 | | ARDIN |
| 8 | 1192 | Cèdre de l'Atlas (*Cedrus atlantica*) | 4,39 | 0,00 | | ARGENTON-LES-VALLEES |
| 8 | 1059 | Frêne commun (*Fraxinus excelsior*) | 3,20 | 20,00 | | ARGENTON-LES-VALLEES |
| 8 | 848 | Cyprès commun (*Cupressus sempervirens*) | 2,75 | 18,00 | | ASSAIS-LES-JUMEAUX |
| 8 | 256 | Tilleul (*Tilia sp.*) | 3,35 | 21,30 | | BEAUVOIR-SUR-NIORT |
| 8 | 1191 | Chêne pubescent (*Quercus pubescens*) | 4,16 | 7,00 | | BOUGON |
| 8 | 717 | Cèdre du Liban (*Cedrus libani*) | 3,80 | 25,00 | environ 100 ans | BRESSUIRE |
| 8 | 598 | Charme (*Carpinus betulus*) | 1,90 | 10,00 | au moins 250 ans | CELLES-SUR-BELLE |
| 8 | 67 | Cèdre Bleu de l'Atlas (*Cedrus atlantica glauca*) | 5,70 | 20,00 | | CELLES-SUR-BELLE |
| 8 | 500 | Châtaignier (*Castanea sativa*) | 5,60 | 32,00 | | CERIZAY |
| 8 | 506 | Chêne pédonculé (*Quercus robur*) | 5,40 | 29,00 | | CERIZAY |
| 8 | 514 | Chêne pédonculé (*Quercus robur*) | 6,00 | 32,00 | | CERIZAY |
| 8 | 775 | Cyprès (?) | 4,40 | 21,00 | | CERIZAY |
| 8 | 852 | Séquoia géant (*Sequoiadendron giganteum*) | 4,30 | 29,50 | | COULONGES-SUR-L'AUTIZE |
| 8 | 476 | Cormier (*Sorbus domestica*) | 1,89 | 13,00 | environ 150 ans | FOMPERRON |
| 8 | 879 | Amandier (*Prunus dulcis*) | 2,54 | 12,00 | proche de 100 ans | FOYE-MONJAULT (LA) |
| 8 | 888 | Erable champêtre (*Acer campestre*) | 2,73 | 12,00 | | FRESSINES |
| 8 | 141 | Orme champêtre (*Ulmus minor*) | 2,50 | 19,00 | | GERMOND-ROUVRE |
| 8 | 474 | Chêne pédonculé (*Quercus robur*) | 4,87 | 24,00 | | GERMOND-ROUVRE |
| 8 | 125 | Chêne vert (*Quercus ilex*) | 4,40 | 25,00 | environ 300 ans | MARIGNY |
| 8 | 952 | Séquoia géant (*Sequoiadendron giganteum*) | 4,20 | 33,00 | environ 100 ans | MASSAIS |
| 8 | 983 | Châtaignier (*Castanea sativa*) | 6,00 | 0,00 | | MAULEON |
| 8 | 1091 | Chêne "gris" (*Quercus incana*) | 0,78 | 12,00 | 28 ans | MELLE |
| 8 | 1231 | Cormier (*Sorbus domestica*) | 2,55 | 12,00 | entre 150 et 170 ans | MENIGOUTE |
| 8 | 537 | Chêne sessile (*Quercus petraea*) | 4,80 | 27,00 | environ 200 ans | MOTHE-SAINT-HERAY (LA) |

| | | | | | | |
|---|---|---|---|---|---|---|
| 8 | 641 | Chêne (*Quercus sp.*) | 6,50 | 29,00 | | NANTEUIL |
| 8 | 189 | Marronnier d'Inde (*Aesculus hippocastanum*) | 4,10 | 27,00 | | NIORT |
| 8 | 260 | Micocoulier de Provence (*Celtis australis*) | 4,10 | 28,00 | | NIORT |
| 8 | 1170 | Chêne vert (*Quercus ilex*) | 2,60 | 12,00 | | NIORT |
| 8 | 1163 | Glycine de Chine (*Wisteria sinensis*) | 0,66 | 2,30 | | NIORT |
| 8 | 874 | Micocoulier de Provence (*Celtis australis*) | 3,73 | 20,00 | | NIORT |
| 8 | 512 | Platane (*Platanus sp.*) | 2,21 | 25,00 | | NIORT |
| 8 | 875 | Saule blanc (*Salix alba*) | 5,63 | 27,00 | | NIORT |
| 8 | 573 | Chêne pédonculé (*Quercus robur*) | 5,80 | 27,50 | | PAMPROUX |
| 8 | 420 | Erable de Montpellier (*Acer monspessulanum*) | 2,60 | 17,00 | | PARTHENAY |
| 8 | 525 | Frêne commun (*Fraxinus excelsior*) | 5,10 | 37,00 | | PIN (LE) |
| 8 | 1086 | Frêne commun (*Fraxinus excelsior*) | 5,08 | 22,00 | | POMPAIRE |
| 8 | 118 | Cèdre du Liban (*Cedrus libani*) | 4,50 | 15,00 | | PRAHECQ |
| 8 | 318 | Chêne sessile (*Quercus petraea*) | 4,45 | 32,00 | environ 300 ans | PRAILLES |
| 8 | 356 | Févier sans épines (*Gleditsia triacanthos 'inermis'*) | 1,35 | 18,30 | environ 100 ans | PRIN-DEYRANÇON |
| 8 | 394 | Cormier (*Sorbus domestica*) | 2,20 | 16,80 | | SAINT-GERMIER |
| 8 | 922 | Hêtre pourpre (*Fagus sylvatica 'purpurea'*) | 4,70 | 24,00 | | SAINT-LOUP-LAMAIRE |
| 8 | 808 | Alisier torminal (*Sorbus torminalis*) | 1,60 | 0,00 | | SAINT-MARC-LA-LANDE |
| 8 | 695 | Sapin pectiné (*Abies alba*) | 5,00 | 0,00 | | SAINT-MARC-LA-LANDE |
| 8 | 316 | Chêne vert (*Quercus ilex*) | 3,60 | 19,00 | au moins 300 ans | SAINT-MARTIN-LES-MELLE |
| 8 | 387 | Cèdre (*Cedrus sp.*) | 5,25 | 35,00 | 158 ans | VASLES |
| 8 | 824 | Orme lisse (*Ulmus laevis*) | 2,70 | 33,00 | | VAUSSEROUX |
| 7 | 132 | Cormier (*Sorbus domestica*) | 1,90 | 16,00 | | ARDIN |
| 7 | 201 | Sophora du Japon (*Sophora japonica*) | 3,70 | 23,00 | au moins 100 ans | ASSAIS-LES-JUMEAUX |
| 7 | 1081 | Amandier (*Prunus dulcis*) | 2,13 | 11,00 | | ASSAIS-LES-JUMEAUX |
| 7 | 1156 | Erable champêtre (*Acer campestre*) | 2,70 | 0,00 | | AUGE |
| 7 | 803 | Tilleul (*Tilia sp.*) | 4,39 | 24,00 | | BEAUSSAIS |
| 7 | 158 | Frêne commun (*Fraxinus excelsior*) | 5,50 | 19,50 | environ 300 ans | BECELEUF |
| 7 | 777 | Chêne pédonculé (*Quercus robur*) | 5,80 | 20,00 | | BRESSUIRE |
| 7 | 593 | Erable sycomore (*Acer pseudoplatanus*) | 2,00 | 24,00 | | BRESSUIRE |
| 7 | 589 | Platane (*Platanus sp.*) | 4,60 | 37,00 | | BRESSUIRE |
| 7 | 486 | Châtaignier (greffé) (*Castanea sativa* (greffé)) | 6,00 | 20,00 | environ 300 ans | CERIZAY |
| 7 | 495 | Séquoia toujours vert (*Sequoia sempervirens*) | 4,00 | 31,00 | entre 150 et 200 ans | CERIZAY |
| 7 | 730 | Cèdre de l'Atlas (*Cedrus atlantica*) | 5,10 | 35,00 | | CHAPELLE-SAINT-LAURENT (LA) |
| 7 | 732 | Chêne sessile (*Quercus petraea*) | 4,60 | 18,00 | | CHAPELLE-SAINT-LAURENT (LA) |
| 7 | 733 | Tilleul argenté (*Tilia tomentosa*) | 2,70 | 10,00 | | CHAPELLE-SAINT-LAURENT (LA) |
| 7 | 902 | Chêne pédonculé (*Quercus robur*) | 5,30 | 0,00 | | CHERVEUX |
| 7 | 677 | Cormier (*Sorbus domestica*) | 2,75 | 0,00 | | CHERVEUX |
| 7 | 536 | Chêne (*Quercus sp.*) | 0,00 | 23,00 | 301 ans | CHIZE |
| 7 | 977 | Frêne commun (*Fraxinus excelsior*) | 3,70 | 16,00 | environ 200 ans | COURLAY |
| 7 | 943 | Chêne pédonculé (*Quercus robur*) | 4,50 | 35,00 | | EXIREUIL |
| 7 | 842 | Séquoia toujours vert (*Sequoia sempervirens*) | 4,65 | 22,00 | plus de 150 ans | FENERY |
| 7 | 176 | Saule fragile (*Salix fragilis*) | 3,90 | 20,00 | | FOMPERRON |
| 7 | 623 | Chêne pédonculé (*Quercus robur*) | 6,32 | 18,00 | | FOMPERRON |
| 7 | 123 | Robinier faux-acacia (*Robinia pseudoacacia*) | 4,00 | 19,50 | | FORS |
| 7 | 453 | Citronnier à trois feuilles (*Poncirus trifoliata*) | 1,15 | 4,00 | entre 100 et 150 ans | FRESSINES |
| 7 | 457 | Oranger des Osages (*Maclura pomifera*) | 1,80 | 9,00 | au moins 40 ans | FRESSINES |
| 7 | 452 | Séquoia toujours vert (*Sequoia sempervirens*) | 4,35 | 23,00 | environ 150 ans | FRESSINES |
| 7 | 455 | Séquoia toujours vert (*Sequoia sempervirens*) | 4,30 | 36,00 | | FRESSINES |
| 7 | 1211 | Cèdre du Liban (*Cedrus libani*) | 4,10 | 30,00 | | FRONTENAY-ROHAN-ROHAN |
| 7 | 1213 | If commun (*Taxus baccata*) | 0,00 | 20,00 | | FRONTENAY-ROHAN-ROHAN |
| 7 | 1207 | Peuplier d'Italie (*Populus* cf. *nigra* var. *italica*) | 0,00 | 40,00 | | FRONTENAY-ROHAN-ROHAN |
| 7 | 1215 | Tilleul (*Tilia sp.*) | 3,80 | 30,00 | | FRONTENAY-ROHAN-ROHAN |
| 7 | 385 | Noyer commun (*Juglans regia*) | 2,50 | 18,00 | proche de 100 ans | GERMOND-ROUVRE |

| | | | | | | |
|---|---|---|---|---|---|---|
| 7 | 618 | Chêne pédonculé (*Quercus robur*) | 4,99 | 0,00 | | GERMOND-ROUVRE |
| 7 | 706 | Chêne pédonculé (*Quercus robur*) | 6,51 | 0,00 | | GERMOND-ROUVRE |
| 7 | 635 | Châtaignier (*Castanea sativa*) | 6,35 | 25,00 | au moins 300 ans | GOURNAY-LOIZE |
| 7 | 636 | Tulipier de Virginie (*Liriodendron tulipifera*) | 4,55 | 35,00 | 105 ans | GOURNAY-LOIZE |
| 7 | 639 | Chêne-liège (*Quercus suber*) | 1,90 | 6,00 | environ 100 ans | GOURNAY-LOIZE |
| 7 | 689 | Cormier (*Sorbus domestica*) | 2,80 | 0,00 | | CHAPELLE-BATON (LA) |
| 7 | 736 | Chêne pédonculé (*Quercus robur*) | 5,90 | 28,00 | | CHAPELLE-SAINT-LAURENT (LA) |
| 7 | 737 | Platane (*Platanus sp.*) | 4,90 | 34,00 | | CHAPELLE-SAINT-LAURENT (LA) |
| 7 | 566 | Chêne pédonculé (*Quercus robur*) | 3,28 | 12,00 | | CRECHE (LA) |
| 7 | 796 | Hêtre commun (*Fagus sylvatica*) | 2,50 | 20,00 | | PETITE-BOISSIERE (LA) |
| 7 | 532 | Chêne pédonculé (*Quercus robur*) | 6,30 | 25,00 | | PIN (LE) |
| 7 | 534 | Chêne pédonculé (*Quercus robur*) | 6,40 | 26,00 | | PIN (LE) |
| 7 | 549 | Charme (*Carpinus betulus*) | 2,35 | 13,00 | environ 100 ans | LIMALONGES |
| 7 | 546 | Tilleul (*Tilia sp.*) | 4,35 | 28,00 | environ 200 ans | LORIGNE |
| 7 | 747 | Buis (*Buxus sempervirens*) | 1,01 | 7,00 | | MAGNE |
| 7 | 545 | Tilleul à grandes feuilles (*Tilia platyphyllos*) | 5,10 | 25,00 | environ 400 ans | MAIRE-LEVESCAULT |
| 7 | 127 | Cèdre Bleu de l'Atlas (*Cedrus atlantica glauca*) | 4,00 | 35,50 | | MARIGNY |
| 7 | 1123 | Amandier (*Prunus dulcis*) | 2,17 | 14,00 | | MARNES |
| 7 | 948 | Cormier (*Sorbus domestica*) | 2,43 | 16,00 | | MARNES |
| 7 | 228 | Merisier (*Prunus avium*) | 2,65 | 23,00 | environ 75 ans | MELLE |
| 7 | 542 | Tilleul (*Tilia sp.*) | 4,20 | 27,00 | environ 200 ans | MELLERAN |
| 7 | 1114 | Peuplier noir (*Populus* cf. *nigra*) | 4,45 | 31,20 | | MISSE |
| 7 | 1032 | Cyprès chauve (*Taxodium distichum*) | 4,50 | 30,00 | environ 100 ans | MONTRAVERS |
| 7 | 264 | Magnolia à grandes fleurs (*Magnolia grandiflora*) | 2,14 | 11,00 | | NIORT |
| 7 | 259 | Micocoulier de Provence (*Celtis australis*) | 3,90 | 27,00 | | NIORT |
| 7 | 530 | Chêne (*Quercus sp.*) | 4,42 | 21,00 | plus de 150 ans | NIORT |
| 7 | 342 | Chêne vert (*Quercus ilex*) | 3,30 | 21,00 | | NIORT |
| 7 | 1079 | Cyprès chauve (*Taxodium distichum*) | 5,20 | 45,00 | | NIORT |
| 7 | 1173 | Sophora du Japon pleureur (*Sophora japonica 'pendula'*) | 1,00 | 7,00 | | NIORT |
| 7 | 956 | Sophora du Japon pleureur (*Sophora japonica 'pendula'*) | 1,40 | 5,00 | | OIRON |
| 7 | 600 | If commun (*Taxus baccata*) | 2,90 | 13,00 | au moins 200 ans | PAIZAY-LE-CHAPT |
| 7 | 526 | Chêne pédonculé (*Quercus robur*) | 5,30 | 27,00 | environ 200 ans | PIN (LE) |
| 7 | 122 | Noyer noir (*Juglans nigra*) | 3,10 | 21,00 | | PRAHECQ |
| 7 | 867 | Cèdre de l'Atlas (*Cedrus atlantica*) | 3,50 | 21,00 | | PRESSIGNY |
| 7 | 241 | Tilleul (*Tilia sp.*) | 6,00 | 17,00 | | SAINT-LEGER-DE-LA-MARTINIERE |
| 7 | 1149 | Séquoia géant (*Sequoiadendron giganteum*) | 4,05 | 20,50 | | SAINT-AUBIN-LE-CLOUD |
| 7 | 946 | Frêne commun (*Fraxinus excelsior*) | 4,50 | 22,00 | | SAINT-CLEMENTIN |
| 7 | 963 | Cormier (*Sorbus domestica*) | 2,40 | 15,00 | | SAINT-JOUIN-DE-MARNES |
| 7 | 964 | Peuplier noir (*Populus* cf. *nigra*) | 4,80 | 22,00 | | SAINT-JOUIN-DE-MARNES |
| 7 | 222 | Tilleul (*Tilia sp.*) | 6,60 | 20,00 | | SAINT-LEGER-DE-LA-MARTINIERE |
| 7 | 904 | Chêne pédonculé (*Quercus robur*) | 5,85 | 18,00 | | SAINT-LIN |
| 7 | 1139 | Chêne pédonculé (*Quercus robur*) | 5,40 | 0,00 | | SAINT-MARC-LA-LANDE |
| 7 | 811 | Poirier (*Pyrus sp.*) | 0,00 | 0,00 | | SAINT-MARC-LA-LANDE |
| 7 | 911 | Platane (*Platanus sp.*) | 0,00 | 30,00 | | SAINT-MAXIRE |
| 7 | 175 | Séquoia géant (*Sequoiadendron giganteum*) | 3,88 | 30,00 | | SAINT-SYMPHORIEN |
| 7 | 361 | Cormier (*Sorbus domestica*) | 1,70 | 12,00 | | SAINT-SYMPHORIEN |
| 7 | 817 | Châtaignier (*Castanea sativa*) | 5,00 | 26,00 | | SAINT-VINCENT-LA-CHATRE |
| 7 | 105 | Chêne (*Quercus sp.*) | 5,60 | 33,00 | | SAIVRES |
| 7 | 95 | Pin noir d'Autriche (*Pinus nigra austriaca*) | 3,30 | 25,00 | environ 100 ans | SAIVRES |
| 7 | 384 | Châtaignier (*Castanea sativa*) | 6,20 | 25,50 | | SCILLE |
| 7 | 210 | Chêne pédonculé (*Quercus robur*) | 5,40 | 28,00 | environ 300 ans | SEPVRET |
| 7 | 314 | Arbre aux 40 écus (*Ginko biloba*) | 2,60 | 13,00 | entre 150 et 200 ans | THORIGNE |
| 7 | 388 | Tilleul à grandes feuilles (*Tilia platyphyllos*) | 3,30 | 20,80 | | VASLES |
| 7 | 897 | Chêne pédonculé (*Quercus robur*) | 6,86 | 16,50 | | VAUSSEROUX |
| 7 | 308 | Châtaignier (*Castanea sativa*) | 6,00 | 16,00 | | VERRUYES |
| 7 | 335 | Chêne (*Quercus sp.*) | 4,00 | 21,00 | | VILLIERS-EN-BOIS |
| 7 | 504 | Cèdre (*Cedrus sp.*) | 4,43 | 18,00 | | VOUILLE |

***Localisation des arbres « sur pied » en fonction de leur note multicritères :***

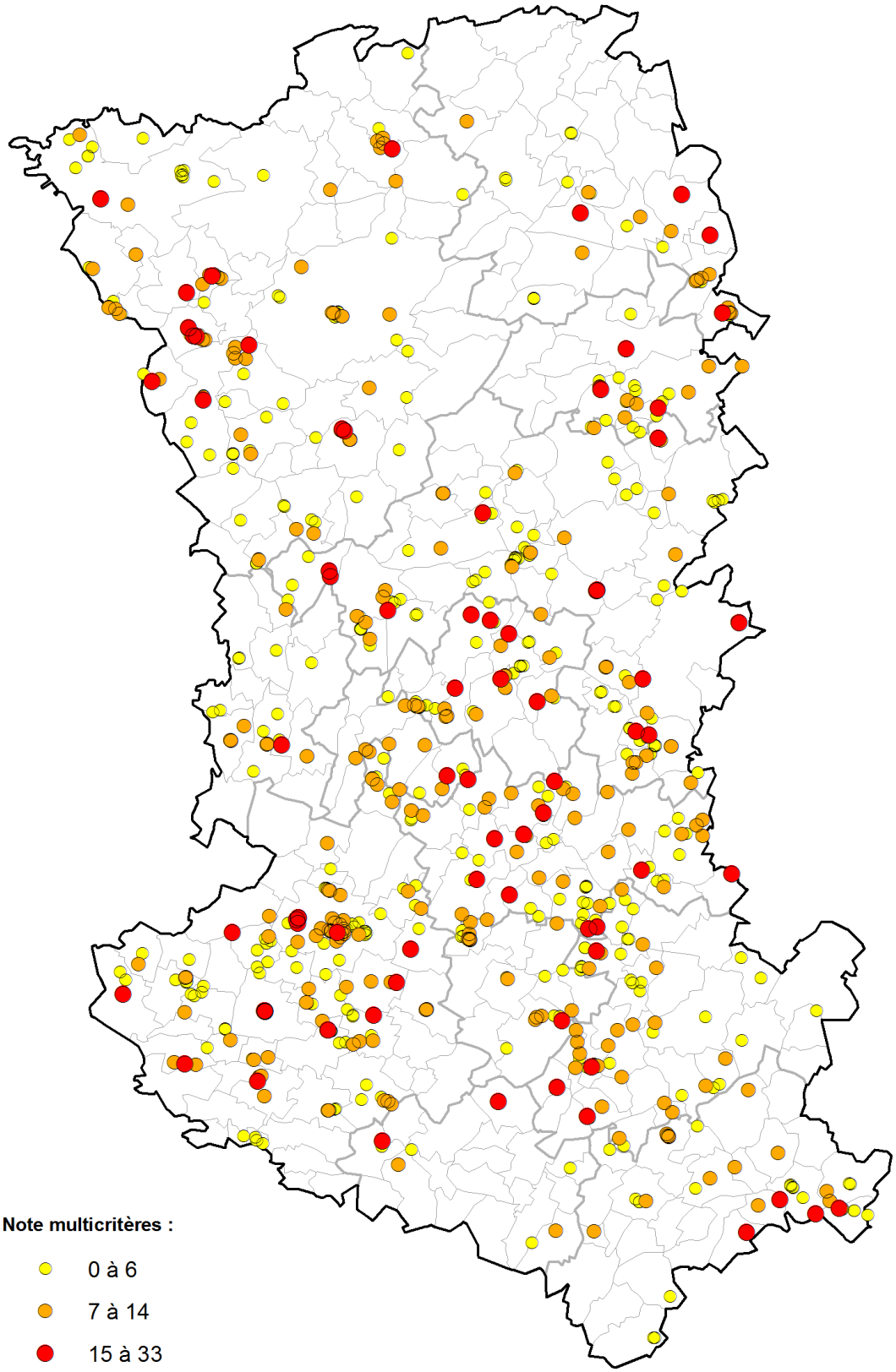

## 3.8. Les arbres les plus gros (circonférence)

La **circonférence** du tronc, mesurée à 1,30 m de hauteur, est une information assez précise et relativement bien corrélée avec l'âge de l'arbre pour chaque essence, à terroir et éventuel entretien égal. Les plus grandes circonférences mesurées par essence lors de cet inventaire départemental sont présentées ci-dessous.

La **hauteur** des arbres remarquables est une donnée souvent mal corrélée à leur âge, souvent influencée par un éventuel entretien (cas des têtards), et plus difficile à mesurer précisément sans outils adéquates. Les hauteurs ont été mesurées presque exclusivement à la croix du bucheron durant cet inventaire, et certaines – notamment les plus élevées – seront à vérifier avec des outils précis (laser, dendromètre). Il n'est donc pas présenté de tableau synthèse des hauteurs les plus élevées.

***Circonférence les plus élevées, par essence :***

| Essence | | Circonf. à 1,30 m | Commune | N° fiche |
|---|---|---|---|---|
| *Abies alba* | Sapin pectiné | 5,00 | Saint-Marc-la-Lande | 695 |
| *Abies pinsapo* | Sapin d'Espagne | 3,50 | Vasles | 390 |
| *Acer campestre* | Erable champêtre | 5,80 | Saint-Pardoux | 671 |
| *Acer monspessulanum* | Erable de Montpellier | 6,70 | La Foye-Monjault | 171 |
| *Acer platanoides* | Erable plane | 2,40 | Saivres | 103 |
| *Acer pseudoplatanus* | Erable sycomore | 3,40 | La Chapelle-Bâton | 1157 |
| *Aesculus hippocastanum* | Marronnier d'Inde | 4,60 | Celles-sur-Belle | 69 |
| *Alnus glutinosa* | Aulne glutineux | 4,41 | Saint-Georges-de-Rex | 1130 |
| *Araucaria araucana* | Araucaria du Chili | 2,10 | Saint-Pardoux | 1128 |
| *Buxus sempervirens* | Buis commun | 1,01 | Magné | 747 |
| *Carpinus betulus* | Charme | 6,70 | Secondigny | 661 |
| *Castanea sativa* | Châtaignier | 11,32 | Saurais | 693 |
| *Catalpa bignonioides* | Catalpa commun | 2,70 | Limalonges | 560 |
| *Cedrus atlantica* | Cèdre de l'atlas | 6,70 | Cerizay | 493 |
| *Cedrus libani* | Cèdre du Liban | 6,40 | Fenery | 837 |
| *Celtis australis* | Micocoulier de Provence | 4,10 | Niort | 260 |
| *Cercis siliquastrum* | Arbre de Judée | 2,40 | Vallans | 909 |
| *Chamaecyparis lawsoniana* | Cyprès de Lawson | 3,30 | Secondigny | 425 |
| *Crataegus monogyna* | Aubépine | 2,00 | Fomperron | 190 |
| *Cupressus macrocarpa* | Cyprès de Lambert | 3,70 | Saint-Maixent-de-Beugné | 1219 |
| *Cupressus sempervirens* | Cyprès commun (C. de Provence) | 4,15 | Pressigny | 432 |
| *Fagus sylvatica* | Hêtre | 5,50 | Saint-André-sur-Sèvre | 1027 |
| *Fraxinus excelsior* | Frêne commun | 6,50 | Verruye | 666 |
| *Gingko biloba* | Arbre aux 40 écus | 3,90 | Mauléon | 1024 |
| *Gleditsia triacanthos* | Févier | 2,50 | Moncoutant | 720 |
| *Hedera helix* | Lierre | 1,70 | La Chapelle-Bâton | 659 |
| *Ilex aquifolium* | Houx | 1,55 | Saint-Vincent-la-Châtre | 818 |
| *Juglans nigra* | Noyer noir | 4,05 | Augé | 319 |
| *Juglans regia* | Noyer commun | 4,10 | Cerizay | 494 |
| *Liriodendron tulipifera* | Tulipier de Virginie | 5,60 | Le Pin | 523 |
| *Maclura pomifera* | Oranger des Osages | 2,10 | Saint-Symphorien | 147 |
| *Magnolia grandiflora* | Magnolia à grandes fleurs | 3,00 | Niort | 329 |
| *Magnolia soulangeana* | Magnolia de Soulange | 2,70 | Mazières-en-Gâtine | 654 |
| *Morus kagayamae* | Murier à fleurs de Platane | 2,92 | Niort | 475 |
| *Pinus laricio austriaca* | Pin noir d'Autriche | 3,30 | Saivres | 95 |
| *Pinus laricio corsicana* | Pin laricio de Corse | 3,90 | Saint-Amand-sur-Sèvre | 799 |

| | | | | |
|---|---|---|---|---|
| *Pinus pinea* | Pin parasol | 3,70 | Exoudun | 442 |
| *Pinus sylvestris* | Pin sylvestre | 2,70 | Saivres | 100 |
| *Platanus acerifolia* | Platane | 6,9 | Niort | 154 |
| *Populus canescens* | Peuplier grisard | ~2,50 | Brétignolles | 763 |
| *Populus deltoides* | Peuplier de Virginie | 6,45 | Magné | 107 |
| *Populus cf. nigra* | Peuplier noir | 4,97 | Gourgé | 805 |
| *Populus nigra var. italica* | Peuplier d'Italie | 4,57 | Coulonges-sur-l'Autize | 1131 |
| *Prunus avium* | Merisier | 2,65 | Melle | 228 |
| *Prunus subg. cerasus* | Cerisier | 4,03 | Surin | 663 |
| *Prunus dulcis* | Amandier | 3,00 | Brie | 1112 |
| *Prunus sp.* | Pruniers domestiques | 2,35 | Parthenay | 919 |
| *Pseudotsuga menziesii* | Douglas | 3,40 | Chantecorps | 831 |
| *Pyrus communis* | Poirier commun | 3,15 | Saint-Coutant | 1108 |
| *Quercus ilex* | Chêne vert | 4,40 | Marigny | 125 |
| *Quercus petraea* | Chêne sessile | 5,60 | Souvigné | 312 |
| *Quercus pubescens* | Chêne pubescent | 4,16 | Bougon | 1191 |
| *Quercus robur* | Chêne pédonculé | 8,60 | Saint-Pardoux | 304 |
| *Quercus suber* | Chêne liège | 4,30 | Thénezay | 753 |
| *Robinia pseudoacacia* | Robinier faux-acacia | 5,10 | Granzay-Gript | 250 |
| *Salix babylonica* | Saule pleureur | 3,80 | Frontenay-Rohan-Rohan | 1212 |
| *Salix alba* | Saule blanc | 5,70 | Arçais | 139 |
| *Sambucus nigra* | Sureau noir | 2,30 | Nueil-les-Aubiers | 976 |
| *Sequoia sempervirens* | Sequoia toujours vert | 7,00 | Saint-Marc-la-Lande | 694 |
| *Sequoiadendron giganteum* | Séquoia géant | 6,90 | La Chapelle-Saint-Laurent | 735 |
| *Sophora japonica* | Sophora du Japon | 3,70 | Assais-les-Jumeaux | 201 |
| *Sorbus domestica* | Cormier | 3,10 | Azay-le-Brûlé | 399 |
| *Sorbus torminalis* | Alisier torminal | 2,55 | Vernoux-en-Gâtine | 658 |
| *Taxodium distichum* | Cyprès chauve | 4,80 | Frontenay-Rohan-Rohan | 1205 |
| *Taxus baccata* | If commun | 6,00 | Mazières-sur-Béronne | 221 |
| *Tilia cordata* | Tilleul à petites feuilles | 4,00 | Limalonges | 550 |
| *Tilia platyphyllos* | Tilleul à grande feuille | 6,20 | Niort | 350 |
| *Tilia tomentosa* | Tilleul argenté | 4,70 | Saint-Loup-Lamairé | 920 |
| *Tilia sp.* | Tilleul | 8,70 | Pioussay | 233 |
| *Ulmus campestris* | Orme champêtre | 3,90 | Saint-Léger-de-la-Martinière | 376 |
| *Ulmus laevis* | Orme lisse | 5,02 | Saint-Georges-de-Noisné | 415 |
| *Wisteria sinensis* | Glycine | 2,34 | Saint-Loup-Lamairé | 196 |

***Localisation des arbres de circonférence la plus élevée par essence :***

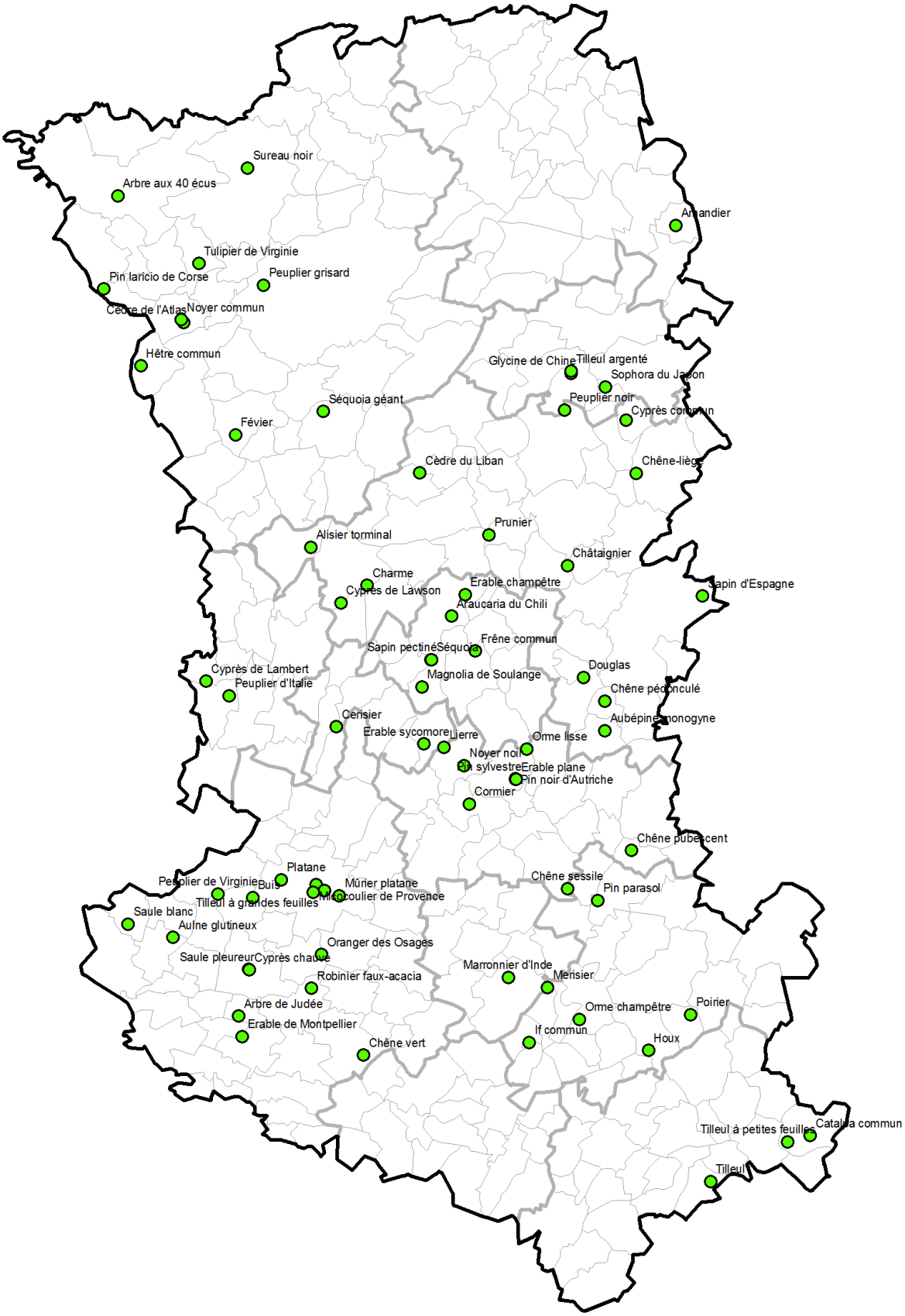

## 3.9. Faune associée aux arbres remarquables

Dans le cadre d'un stage réalisé en 2014[1], une attention particulière a été portée sur les **chiroptères**. Sur 80 arbres étudiés, 26 présentant le plus de potentiel d'accueil de colonies de chiroptères ont fait l'objet d'une détection acoustique. Aucune colonie n'a été découverte sur ces arbres. Des chiroptères en chasse aux abords de ces arbres ont été détectés, mais leur présence était étroitement associée à celle de haies dans l'environnement immédiat de l'arbre.

Des **coléoptères saproxylophages** ont été notés dans certains arbres, et notamment des espèces inscrites à l'annexe II de la Directive Habitat Faune Flore :

- le Grand Capricorne (*Cerambyx cerdo*) ;
- le Lucane cerf-volant (*Lucanus cervus*) ;
- le Pique-prune (*Osmoderma eremita*).

Les arbres remarquables, en raison de leur âge souvent élevé, présentent souvent un intérêt pour ces espèces (au même titre que d'autres vieux arbres, âgés mais non remarquables).

[1] **Devaud M., 2014** – *Inventaire des arbres remarquables (79) et mise en place d'une grille de hiérarchisation : Intégration du potentiel chiroptérologique*. Rapport de stage de Master 1, Univ. Grenoble. 14 p. + annexes.

## 3.10. Gestion des arbres et menaces

**Entretien des arbres remarquables :**

Quelques propriétaires signalaient un arbre, parfois non remarquable, dans l'objectif d'obtenir des recommandations d'entretien. De nombreux autres propriétaires (plusieurs dizaines ou centaines) avaient aussi des questions relatives à la gestion de leur arbre remarquable, questions qui venaient au fil des discussions.

De nombreux vieux arbres sont d'anciens têtards qui n'ont pas subi de coupe depuis de nombreuses décennies. Cela compromet souvent leur survie, en raison d'un poids de branches conséquent sur leur tête qui ne s'était pas développée, coupe après coupe, pour supporter une telle charge. Cependant, la reprise d'un entretien par étêtage pose question dans ces cas-là : si la coupe des branches allègerait l'arbre, il y a cependant un risque assez fort de le faire mourir car l'arbre produira moins de rejets si la précédente coupe remonte à longtemps.

De manière générale, les réponses apportées étaient plus ou moins complètes, en fonction du niveau de connaissance en taille des arbres du bénévole ou salarié intervenant. Souvent, les propriétaires étaient redirigés vers des élagueurs ayant un agrément de la Société Française d'Arboriculture (« ARBOXYGENE » au Bourdet 79 ; « ARBOTECH » à Angoulême 16 ; « ARBORIGINAL » à Foussais-Payré 85). Dans le cas d'arbres hautement remarquables tels que le robinier de Saint-Hilaire-la-Palud, plusieurs bénévoles et salariés des associations coordinatrices de l'inventaire étaient sollicitées pour avis avant d'apporter une réponse.

Il ressort un besoin de nombreux propriétaires de conseils pour la gestion de leurs vieux arbres.

Nous avons constaté par ailleurs des interventions inadaptées et préjudiciables aux arbres, avec par exemple une coupe sévère de toutes les branches d'un vieil amandier (à la Foye-Monjault) ayant entrainé sa mort, et le dépôt d'un tas de pierres à la base du tronc d'un très vieux chêne (Beaulieu-sous-Parthenay) qui pourrait lui être préjudiciable.

**Alertes au sujet d'arbres menacés par des conflits de voisinage :**

D'autres propriétaires signalaient un arbre, plus ou moins remarquable, dans l'objectif d'avoir une aide juridique pour le protéger. Plusieurs cas concernaient des propriétaires confrontés à des demandes d'élagage de la part de voisins (Bressuire, La Crèche, Niort, etc.). Un conflit portait sur un fossé illégal menaçant l'équilibre racinaire de chênes non remarquables (Gâtine). Un vieil amandier remarquable était menacé de coupe vraisemblablement par vengeance suite à des conflits personnels (Assais-les-Jumeaux).

Quelques documents juridiques[2], remis aux propriétaires, permettaient d'apporter des éclairages dans les cas de demandes d'élagage du voisinage ; dans d'autres cas il n'y avait souvent aucun moyen légal pour protéger l'arbre concerné.

---

[2] **Saumet D., 2014** – *Synthèse sur la protection juridique des arbres en France.* DREAL Poitou-Charentes, 3 p.
**Prom'Haies Poitou-Charentes, 2016** – *Les haies et les arbres hors boisements - quelques aspects réglementaires*. Prom'Haies Poitou-Charentes, 8 p.
**Conseil Général des Hauts-de-Seine, 2004** – *Guide de gestion contractuelle de l'Arbre des Hauts-de-Seine*, Annexe 4 *Le Guide juridique*, pp. 63-86.

# 4. Indicateurs

Les objectifs fixés ont été atteints, et plusieurs fortement dépassés. Seul un indicateur, le nombre de réunions du comité de pilotage, a été moins élevé qu'envisagé (seules 3 réunions sur les 5 réunions initialement envisagées ont été réalisées).

Le nombre de nouveaux arbres signalés a presque été doublé par rapport à ce qui était attendu ; cela s'explique notamment par :

- un important relai de l'inventaire dans la presse et autres médias locaux, ayant permis une forte mobilisation de bénévoles (183 impliqués, contre 50 envisagés) ;
- la forte implication de quelques bénévoles (notamment Yanick Méteau et Michel Bonnessée, qui n'avaient pas participé au précédent inventaire) ayant une connaissance approfondie de ce patrimoine et de leur territoire ;
- une représentation variable de la notion de "remarquable" selon les personnes, avec pour cet inventaire la prise en compte d'un nombre important de signalements d'arbres d'intérêt communal mais pas forcément départemental.

La valorisation de cet inventaire a été plus importante que prévue, avec 9 articles de presse et une exposition. Cette phase de valorisation était surtout prévue après l'inventaire (cf. « 6.3 Projets »).

| Thème | Indicateur | Prévu | Réalisé |
|---|---|---|---|
| Actualisation de l'inventaire / inventaire participatif | Nombre d'arbres de l'inventaire précédent contrôlés | 440 | 440 |
| | Nombre de nouveaux arbres signalés | 300 | 576 |
| | Fiches de synthèse par arbre (ou ensemble d'arbres) | 1 fiche par arbre (ou ensemble d'arbres) | 1 fiche par arbre (ou ensemble d'arbres) |
| | Nombre de bénévoles impliqués | 50 | 183 |
| | Réunions d'un comité de pilotage | 5 réunions | 3 réunions |
| Hiérarchisation des arbres | Elaboration d'une grille de hiérarchisation multicritères | 1 grille multicritères | 1 grille multicritères |
| | Note synthétique attribuée à chaque arbre (ou ensemble d'arbres), sur la base de la grille multicritères | 1 note par arbre (ou ensemble d'arbres) | 1 note par arbre (ou ensemble d'arbres) |
| Valorisation de l'inventaire | Articles de presse | non chiffré | 11 articles de presse |
| | Autres supports à destination du grand public | 0 | Exposition (2 panneaux de 60 x 170 cm), exposée en trois lieux :<br>- FIFO (Ménigoute) 2014<br>- Festival de la haie (Bressuire) 2014<br>- Forum de la haie (Melle) 2015 |

# 5. Valorisation

## 5.1. Support de communication des associations coordinatrices

DSNE :

- 1 page internet dédiée au projet d'inventaire des arbres remarquable sur le site internet de DSNE http://www.dsne.org/2014/02/25/inventaire-des-arbres-remarquables/
- Informations régulières dans la newsletter mensuelle « Fleur de carotte », envoyée aux adhérents et partenaires de DSNE (environ 400 contacts)
- E-mails réguliers d'animation de l'inventaire (un par semestre), envoyés au mailing « botanique » de DSNE (133 contacts)
- Informations sur le site internet www.nature79.org: page d'information permanente et 2 news publiés sur la page d'accueil (2 juillet 2014 et 24 avril 2015)
- 3 articles publiés dans le bulletin bisannuel de l'association (décembre 2013, juillet 2014 et décembre 2015), envoyé à environ 400 contacts http://www.dsne.org/2016/04/29/le-bulletin-semestriel-dsne-et-la-fleur-de-carotte/

Prom'Haies :

- 2 pages internet d'actualité dédiées au projet sur le site internet de Prom'Haies http://www.promhaies.net/news/participez-a-linventaire-des-arbres-remarquables-en-deux-sevres,4874/ et http://www.promhaies.net/news/arbres-remarquables-des-deux-sevres-ca-continue,5233/
- Informations occasionnelles dans la newsletter électronique de l'association

Bocage Pays Branché :

- 1 page internet dédiée au projet sur le site internet de Bocage Pays Branché http://bocagepaysbranche.fr/inventaire-des-arbres-remarquables-2014/
- Informations occasionnelles dans la newsletter électronique de l'association
- Affiches réalisées (et mise à disposition de DSNE et Prom'Haies) pour publicité de l'inventaire dans les mairies notamment

## 5.2. Supports de communication des partenaires

Pages internet de présentation de l'inventaire :

- PNR du Marais Poitevin http://www2.parc-marais-poitevin.fr/index.php/Les-actualites-du-territoire/Les-actualites-du-Parc/Inventaire-des-arbres-remarquables-en-Deux-Sevres
- Chambre d'Agriculture des Deux-Sèvres (page web active en 2014-2015)
- CAUE http://www.caue79.fr/articleActu.php?numArticle=214&MonMenu2=36
- RPAPN http://www.biodiversite-poitou-charentes.org/Inventaire-des-arbres-remarquables-en-Deux-Sevres.html

Newsletter de présentation de l'inventaire :

- CIVAM Haut-Bocage (21/11/2013, 28/11/2013, 26/06/2014)
- ORE, lettre d'information n° 48 (18/04/2014)

Mise à disposition des fiches d'inventaire dans leurs locaux (Maison du Parc du Marais Poitevin, etc.)

Article dans la revue papier de la chambre d'agriculture des Deux-Sèvres

## 5.3. Articles de presse

**11 articles de presse** ont été publiés dans les principaux journaux papier du département (« La Nouvelle République », « Le Courrier de l'Ouest », « La Concorde »).

- 5 articles ont été publiés au cours du premier semestre d'inventaire ; ils présentaient le projet et appelaient à signalement d'arbres ;
- 4 articles ont été publiés ensuite ; souvent basés sur la découverte d'un arbre remarquable, ils constituaient des rappels sur l'existence de cet inventaire ;
- 2 articles ont été publiés à l'issue de l'inventaire, présentant une synthèse et les projets de valorisation. Ils ont été complétés par un **reportage sur la télévision régionale** http://france3-regions.francetvinfo.fr/poitou-charentes/deux-sevres/deux-sevres-un-inventaire-des-arbres-remarquables-du-departement-1096409.html

le C.O. du 28/08/14 7324

*Le tulipier de Virginie avec ses magnifiques fleurs au clos de l'Oncle-Georges, dans la commune d'Argenton-les-Vallées, est l'un des arbres remarquables. Bien d'autres sont recensés, et ici ou là, certains restent sans doute à identifier.*

### Arbres remarquables : inventaire à compléter

« *Vous connaissez un arbre, hors du commun par sa taille, sa forme, son âge, son esthétique, son originalité, sa rareté, par les légendes qui l'entourent ou par les événements historiques qui lui sont rattachés… Merci alors de participer à l'inventaire des arbres remarquables en Deux-Sèvres* », fait savoir Etienne Berger, directeur de l'association Bocage pays branché, une des trois associations avec Deux-Sèvres nature environnement (DSNE) et Prom'Haies, qui souhaitent compléter l'inventaire des arbres remarquables. « *Le précédent inventaire date de la fin des années 1990 et on sait que de nombreux arbres restent encore à découvrir. Nous souhaitons donc réactualiser cet inventaire en 2014. En cas de doute sur le caractère « remarquable » d'un arbre selon les critères proposés, n'hésitez pas à nous contacter* », poursuit le responsable. Des fiches d'inventaire sont déposées en mairie. Il est aussi possible de les demander par téléphone ou par e-mail. « *Les arbres remarquables qui nous seront signalés pourront être visités ultérieurement par les organisateurs de l'inventaire. Dans ce cas, nous contacterons le propriétaire au préalable* », conclut Etienne Berger.

**Renseignements : DSNE au 05 49 73 37 36 ou contact.dsne@yahoo.fr ; Bocage pays branché au 05 49 81 19 04 ou par e-mail : contact@bocagepaysbranche.fr ; Prom'Haies au 05 49 07 64 02 ou contact@promhaies.net.**

le C.O. du 15/09/14 7424

### Inventaire des arbres remarquables

L'association Deux-Sèvres nature environnement a lancé au printemps un nouvel inventaire des arbres remarquables sur l'ensemble du territoire des Deux-Sèvres. Tous les habitants sont appelés à participer à ce recensement qui prendra fin à l'automne en signalant leur arbre.

Pour le Bressuirais et le Thouarsais, contacter Étienne Berger au 05 49 81 19 04.

Pour la Gâtine et le Niortais, contacter Stéphane Barbier au 05 49 73 37 36.

Enfin, pour le Mellois et le Haut-Val de Sèvre, contacter Samuel Fichet au 05 49 07 64 02.

Environnement : ces arbres vénérables qui traversent le temps Page 2

N° 13 DU 28 MARS AU 03 AVRIL 2013 — *Par le Droit, pour la République !* — 1,20 €

**la Concorde**

HABILITE A PUBLIER LES ANNONCES LEGALES POUR L'ENSEMBLE DU DEPARTEMENT — L'HEBDOMADAIRE DES DEUX-SÈVRES

## L'essentiel de la semaine

2 - LA CONCORDE Du 28 mars au 03 avril 2014 -

6207

ENVIRONNEMENT

### Ces arbres vénérables qui traversent le temps

**Les associations Deux-Sèvres Nature Environnement (Gâtine et Niortais), Bocage Pays Branché (Bressuirais et Thouarsais) et Prom'haies (Mellois et Haut Val de Sèvre) s'associent afin de réactualiser l'inventaire des arbres remarquables des Deux-Sèvres, opération initiée en 1995 pour « Trouver, localiser, identifier des arbres remarquables afin de mieux les protéger ».**

« *Cette réactualisation s'avère nécessaire car 20 à 25 % des arbres ont disparu (tempêtes ou autre) et d'autres sont sortis de l'oubli* » situe Stéphane Barbier de la DSNE. « *Un arbre remarquable se distingue par sa taille, sa forme, son âge, son esthétique, son originalité, sa rareté, par les anecdotes, légendes ou évènements historiques qui l'entourent. Eléments patrimoniaux de notre environnement, ils sont à la portée de tous. Chacun peut s'impliquer auprès de nos associations pour préserver et sensibiliser autour de soi* » résume Samuel Fichet de Prom'haies. « *L'Etat apporte son soutien financier par l'intermédiaire de la DREAL Poitou-Charentes (Direction régionale de l'environnement, de l'aménagement et du logement) soit 30 000 euros pour les Deux-Sèvres pour ce dossier,* souligne Etienne Berger du BPB. *Réaliser ce travail, c'est aussi favoriser l'échange, ouvrir les consciences, comprendre l'importance de l'arbre dans notre environnement* ».

Rapport de synthèse et cartographie sont visibles sur le site de l'ORE Poitou-Charentes, observatoire régional de l'environnement. Cent bénévoles s'emploient à la divulgation de ce travail qui touche le domaine public et privé, autorisation du propriétaire oblige. « *La localisation fait partie de la difficulté* ». Un comité de pilotage d'érudits a été mis en place afin d'extraire les plus beaux arbres de cet inventaire pour les intégrer dans un classement d'état. « *Il nous reste à nous concentrer sur la Gâtine, très boisée et où peu d'arbres ont été répertoriés. Chacun peut s'investir dans cette démarche et signaler ses prises de note sur une fiche d'inventaire accompagnées d'une photo par courriel* ».

La démarche est à consulter sur le site www.dsne.org. Renseignements auprès de DSNE au 05 49 73 37 36, BPB au 05 49 81 19 04 ou Promhaies au 05 49 07 64 02.

# Les arbres couchés sur le papier

L'inventaire des arbres va être réactualisé. Les bénévoles vont recenser les spécimens remarquables.

Claude GUSTIN
redac.niort@courrier-ouest.com

*« Trouver, localiser, identifier les arbres remarquables afin de mieux les protéger ! »* C'est la devise des bénévoles des associations Deux-Sèvres Nature environnement, Prom'haies et Bocage pays branché qui relancent l'idée de la réactualisation de l'inventaire mené en 1995 sur une grande partie du territoire deux-sévrien.

*« Nous avions recensé 450 arbres remarquables au cours du dernier recensement, mais de nombreuses zones n'avaient pas été prospectées »*, constatent Stéphane Barbier (DSNE), Samuel Fichet (Prom-haies) et Etienne Berger (Bocage pays branché). *« On découvre tous les jours de nouveaux arbres et, dans le même temps, d'autres ont disparu, mis à terre par le temps ou les coups de vent violent. La tempête de 1999 a ainsi fait disparaître près de 25 % des plus beaux spécimens »*.

### La validation du « caractère exemplaire » de l'arbre

Installés « confortablement » dans le tronc de la « Talle à teurtous », à la Revétizon de Celles-sur-Belle, les trois bénévoles auscultent l'auguste « pluriséculaire ». Le châtaignier a, selon leurs constatations, plus de 600 ans, voire un millier ! *« Nous faisons appel à tous les publics qui, au cours de leurs promenades dans la campagne deux-sévrienne, pourraient remarquer des spécimens hors du commun »*. La réactualisation de l'inventaire se poursuivra jusqu'à la fin de l'année, avec la participation déjà orchestrée d'une centaine de bénévoles amoureux de la nature. Le projet, soutenu et financé par l'Etat à hauteur de 30 000 €, devrait servir de support d'animations dans les communes accueillant sur leurs terres, ces arbres remarquables.

Les participants à l'opération sont invités à se rapprocher de l'une des trois associations et compléter une fiche descriptive de l'arbre remarquable. La notion est assez subjective car elle peut désigner un arbre hors du commun par sa taille, sa forme, son originalité, sa rareté, son âge, la légende qui l'entoure ou l'événement historique qui lui est associé. A réception de la fiche du découvreur, les organisateurs de l'inventaire se rendront sur place. Ils valideront alors le « caractère exemplaire » de l'arbre, et contacteront le propriétaire. Ce dernier devra donner son autorisation pour sa localisation dans une publication ultérieure ou sur les sites internet des associations organisatrices ou de l'observatoire régional de l'environnement.



**Celles-sur-Belle, le 19 mars.** *Les animateurs des associations environnementalistes deux-sévriennes souhaitent réactualiser l'inventaire des arbres remarquables datant de 1995, et font appel aux bénévoles.*

**Contacts :**
**contact@bocagepaysbranche.fr**
**botanique.dsne@yahoo.fr**
**s.fichet@promhaies.net**

## Des petites histoires… et des légendes

Les arbres ont été souvent les témoins de l'histoire… ou de légendes. En 1832, lors de la « petite chouannerie », le tronc creux du chêne pédonculé à Saint-Pardoux aurait ainsi servi de cache à François Robert, dit Robert le Chouan, chef de la rébellion locale, fuyant les forces publiques légales. Le chêne à l'asslette à Vautebis abritait le seigneur qui rendait justice. Le frêne à la Vierge était un lieu de prières attribué aux dissidents catholiques de la région de Courlay.

Dans la cour de l'école de Limalonges, un Catalpa de Caroline a été planté en 1 888 sur la volonté de Jules Ferry, qui souhaitait l'introduction d'espèces rares ou exotiques dans les cours de récréation. Le pin parasol d'Exoudun est le signe de reconnaissance des Protestants. Entre 1 685 (révocation de l'édit de Nantes) et 1 787 (édit de Tolérance), toute manifestation religieuse protestante était interdite. Là où il existait un pin parasol, le prédicant pourchassé était sûr de trouver un refuge. Selon la légende, en forêt de Chizé, deux dragons se seraient battus. L'un deux possédant sept têtes aurait été vaincu par l'autre. A ce même endroit naquit un chêne à sept troncs.

**(Source et documents Deux-Sèvres Nature Environnement)**

*Le catalpa de Limalonges et le chêne à sept troncs de Chizé.*

**A SAVOIR**

### Trois arbres classés

DSNE

*Le chêne de la Prennerie à Coutières.*

Le précédent inventaire, de 1995, avait décelé de nombreux arbres remarquables, tant en forêt, à la campagne, qu'en ville. Trois d'entre eux sont connus de longue date et bénéficient du classement d'Arbre Remarquable par l'association nationale A.R.B.R.E.S. : le châtaignier dénommé « la Talle à Teurtous », à la Revétizon de Celles-sur-Belle, le chêne de la Prennerie à Coutières et le chêne du pigeonnier de Béceleuf.

le C.O. du JEUDI 27 MARS 2014 6190 b

coulonges-sur-l'autize la NR du 18/07/14 7061

# Un bel ensemble d'arbres remarquables

Afin de connaître et de répertorier le patrimoine naturel coulongeois, Maryline Renaud, élue en charge de l'environnement, a fait appel à Deux-Sèvres nature environnement, DSNE. En 2014, cette association, en partenariat avec Bocage Pays Branché et Prom'Haies, réactualise et complète l'inventaire des arbres remarquables du département, le précédent datant des années 1990.

**Une fiche de signalisation**

Le parc a réservé de bonnes surprises car il a fallu deux après-midi à Michel Bonnessée, passionné et bénévole de DSNE pour repérer, étudier, mesurer des circonférences de troncs et calculer des hauteurs. Il a réalisé une fiche de signalisation (localisation, caractéristiques, clichés) pour douze arbres en bonne santé présentant de belles formes naturelles plantés tous depuis 100 à 150 ans. Il a ainsi répertorié des cèdres de l'Atlas, des sapins d'Espagne, des tilleuls, des platanes, des érables, des marronniers d'Inde, des hêtres pourpres, un chêne vert, un gingko biloba, variant de 26 à 30 m, hauteur d'un séquoia géant mesurant 4,30 de circonférence.

Quels sont les critères d'un arbre remarquable ? Un âge exceptionnel, des dimensions colossales, une forme originale, naturelle ou accidentelle, les légendes qui l'entourent ou encore les événements historiques qui lui sont associés.

La rareté d'une espèce attire aussi l'attention comme le séquoia, introduit en Europe au XIXe siècle, que l'on plantait surtout dans les propriétés des notables en guise de symbole de puissance. Après cet inventaire, une mise en valeur de ces arbres sera envisagée par la municipalité. Si certains particuliers désirent aussi participer à cet inventaire, ils peuvent prendre contact avec la mairie pour signaler un arbre remarquable.

Michel Bonnessée, bénévole de DSNE et l'élue Maryline Renaud ont mesuré la circonférence des arbres à 1,30 m du sol, une des caractéristiques servant au signalement.

Mairie : 05.49.06.10.72.

---

La Nouvelle République
Mardi 25 mars 2014

6160

environnement

# Un nouvel inventaire de nos arbres remarquables

**Trois associations débutent un nouvel inventaire des arbres remarquables des Deux-Sèvres. Appel à témoins !**

Un premier inventaire réalisé à la fin des années 90 avait permis de répertorier 450 arbres remarquables dans les Deux-Sèvres. Le collectif d'associations (Deux-Sèvres Nature Environnement, Bocage Pays Branché et Prom'haies) désire l'actualiser et le compléter. *« A l'époque, il n'y avait pas vraiment eu de prospection,* explique Etienne Berger, de Bocage Pays Branché. *Cette fois, nous faisons appel aux municipalités, aux clubs de randonnées et aux particuliers, qu'ils soient propriétaires d'un arbre ou pas. »*

**Patrimoine naturel**

Tous sont invités à signaler un arbre particulier, si possible avec une photo et les indications de lieu, ce sont ensuite les salariés aidés des bénévoles qui se déplaceront pour vérifier.

*« Cet inventaire a aussi pour but de faire prendre conscience de leur valeur patrimoniale,* ajoute Samuel Fichet, de Prom'haies. *On peut très bien connaître un arbre depuis tellement longtemps qu'on ne voit plus qu'il est particulier. »*

Un arbre peut être considéré comme remarquable pour son âge, sa taille, sa forme, son esthétique ou sa rareté. *« Et un arbre peut aussi être remarquable pour la légende qui lui est attachée,* commente Stéphane Barbier, de Deux-Sèvres Nature Environnement. *Après cet inventaire, on peut imaginer une mise en valeur de ces arbres et de leur histoire, évidemment en accord avec leurs prioritaires, cet inventaire n'est absolument pas intrusif. »*

Les animateurs des associations devant la talle à Teurtous, à Celles-sur-Belle, un vénérable de plus de 600 ans.

Le formulaire de signalement d'un arbre remarquable est téléchargeable sur les sites www.dsne.org, www.promhaies.net ou www.bocagepaysbranche.fr

**en savoir plus**

**La talle à Teurtous**

La talle à Teurtous, poussée à la croisée des communes de Celles-sur-Belle et Vitré-Beaussais, est sans aucun doute parmi les plus anciens arbres du département. Son âge est estimé à au moins 600 ans, difficile d'être précis. Ce châtaignier a subi les assauts du temps et se trouve totalement déformé et creux, il a cependant été épargné par la tempête de 2009. D'un bois très dur, cet arbre sera sans doute présent encore de très nombreuses années, peut-être plusieurs centaines. Il est entouré de nouvelles pousses issues de la même souche mais qui semblent présenter une santé moindre. L'arbre faisait déjà partie du précédent inventaire.

Une carte interactive est disponible à l'adresse http://sigore.observatoire-environnement.org/arbresremarquables.html

La Nouvelle République
Jeudi 8 mai 2014

environnement 6489

# Le tilleul plusieurs fois centenaire de Chez Damy

**Depuis au moins cinq siècles qu'il vit, il a résisté aux assauts des éléments et aux défrichements des hommes.**

C'est un tilleul bien à sa place sur un terre-plein de Chez Damy, à Jouhé (commune de Pioussay). Depuis au moins cinq siècles qu'il vit, il a résisté aux assauts des éléments et aux défrichements des hommes. Du haut de ses 15 m, la contrée est à ses pieds. Ses 8,70 m de circonférence le classent parmi les arbres les plus imposants du département, la palme revenant à un châtaignier des environs de Pamproux (10 m de tour). Ce tilleul a d'autres caractéristiques qui en font un sujet exceptionnel : ses contreforts rappellent ceux des arbres tropicaux et, refuge, entre autres, de reptiles, de lézards et d'insectes, il est un écosystème à lui tout seul. Il mériterait d'être valorisé.

Ces renseignements ont été transmis par Samuel et Rosanne, de l'association Prom'haies, de Montalembert. Ils ont expliqué qu'en 1997-1998, un inventaire des arbres remarquables avait eu lieu dans le département. Une mise à jour est en cours. L'opération est réalisée sur le terrain par Prom'haies, pour le Mellois et le Haut Val de Sèvre, par Deux-Sèvres nature environnement, pour le Niortais et la Gâtine, et par Bocage pays branché, pour le Bressuirais et le Thouarsais. Si des gens connaissent l'existence d'arbres hors du commun par leur taille, leur âge, leur esthétique, les légendes et les faits s'y rapportant, ils sont invités à les signaler à ces organismes.

Dans la quête récente de Rosanne et de Samuel, il est un autre tilleul, situé celui-ci sur Lorigné. La longévité des tiliacées n'a pas échappé à nombre d'écrivains. Le tilleul de Tillou a comme dicté ces vers à Marie Aymé, une écrivaine locale (1879-1956) : « *Alors que notre dernière heure/Aura sonné depuis longtemps,/L'arbre, dans sa splendeur première,/Fêtera toujours le printemps* ». Le quatrain aurait pu avoir été inspiré par le tilleul de Chez Damy.

Association Prom'haies : Maison du bois et de la forêt, 79190 Montalembert.
Tél. 05.49.07.64.02.

Le tilleul est représenté dans le cadastre napoléonien (1808-1846).

environnement la NR du 26/07/14 7049

# Il se porte comme un charme

C'est un vieux combattant de la nature. Il a depuis longtemps perdu les élégantes cannelures de sa jeunesse, typiques de tous les charmes, remplacées par des boursouflures, des crevasses et des ravines tout au long de son imposant tronc. Ce vieux charme têtard se dissimule dans les sous-bois des pentes de la Grimaudière qui descendent sur La Vonne sur la commune de Coutières.

Il vient d'être répertorié par les chargés d'études de l'association Deux-Sèvres Nature Environnement (DSNE) dans le cadre du nouvel « Inventaire des arbres remarquables des Deux-Sèvres », faisant suite à une première prospection effectuée au début des années 1990 et soutenu aujourd'hui par la Direction régionale de l'environnement, de l'aménagement et du logement (Dreal) Poitou-Charentes. Le discret vieux charme de la Grimaudière a été signalé à DSNE par des habitués des lieux, intrigués par la rareté de l'âge d'une telle variété, de l'ordre de 200 ans.

Stéphane Barbier et Manon Devaud identifient les caractéristiques du vieux charme têtard de la Grimaudière.

Stéphane Barbier, de DSNE, précise justement en quoi consiste un arbre remarquable : « *C'est un arbre hors du commun par sa taille, sa forme, son âge, son esthétique, son originalité, sa rareté, par les légendes et évènements historiques qui sont associés à sa présence* ». C'est en fait un arbre que l'on peut repérer comme relevant du patrimoine naturel et qui, à ce titre, mérite l'attention et le goût pour sa préservation.

Stéphane Barbier estime aujourd'hui qu'en Deux-Sèvres, 580 arbres peuvent être considérés comme tels. Mais pour cet inventaire, le chargé d'étude attend beaucoup de la participation de tout observateur de la nature, bien placé pour dénicher ces perles du paysage.

Pour signaler des arbres remarquables près de chez soi, il suffit de contacter Stéphane Barbier et Manon Devaud par courriel à DSNE : botanique.dsne@yahoo.fr
Ils feront parvenir une fiche d'inventaire à renseigner et à retourner avant une visite du spécimen.

# Un charme remarquable

Un charme centenaire, signalé dans un bois de la commune de Coutières, figurera dans l'inventaire des arbres remarquables des Deux-Sèvres. Le recensement se poursuit jusqu'au mois de septembre.

redac.parthenay@courrier-ouest.com

*On voit qu'il a vécu… La taille de ses branches a dû produire du bois de chauffage à des générations. Et il a dû abriter de nombreuses cabanes d'enfants.* « Les commentaires vont bon train au pied de cet arbre tortueux situé dans la commune de Coutières. Stéphane Barbier et Manon Devaud sont à l'ouvrage, l'appareil photo en bandoulière, un document à remplir dans les mains.

« *Il s'agit d'un charme, qui doit avoir entre 150 et 200 ans* », notent les deux spécialistes de l'association Deux-Sèvres nature environnement, chargés de dresser un inventaire des arbres remarquables du département. Les « enquêteurs » remplissent soigneusement la fiche qui servira à alimenter la base de données. Circonférence : « *5,2 mètres* ». Utilisation de l'arbre par la faune : « *Ce charme abrite une fourmilière* », constate Manon. Forme : « *L'arbre se sépare en deux troncs* », relève Stéphane.

### « Exceptionnel, de par sa taille et sa forme »

L'observation laisse place à l'imagination. « *Regardez un peu plus haut : on dirait un siège, ou un balcon !* » Le botaniste à Deux-Sèvres nature environnement confie : « *Les arbres sont un patrimoine qui concerne tout le monde. Ça fait marcher l'imaginaire…* ».

Avant d'ajouter : « *Ce charme est exceptionnel, de par sa taille et sa forme. C'est sûr : il figurera parmi la centaine d'arbres remarquables du département* ». L'arbre en question a été signalé aux deux experts par le Centre permanent d'initiatives pour l'environnement, basé dans la commune de Coutières.

Le charme centenaire se trouve dans un bois au bord d'un sentier, entre la rivière la Vonne et le site de la Grimaudière, propriété du Conseil général des Deux-Sèvres, qui accueille l'Institut francophone de formation au cinéma animalier de Ménigoute (Iffcam).

L'endroit, accessible au public, plein de charme, est classé en Zone naturelle d'intérêt écologique faunistique et floristique pour son intérêt botanique. Un écrin idéal pour le charme remarquable !



***Coutières, la Grimaudière, jeudi 10 juillet.*** *Sur le terrain, Manon Devaud réalise des mesures, des photos. Elles serviront à alimenter la base de données mise en place pour dresser l'inventaire des arbres remarquables des Deux-Sèvres.*

## 3 QUESTIONS À Stéphane Barbier

### « Une quarantaine d'arbres remarquables ont disparu »

**Botaniste au sein de l'association Deux-Sèvres nature environnement, Stéphane Barbier dresse un premier bilan de l'inventaire des arbres remarquables du département entamé en début d'année.**

**1 Où en êtes-vous ?**

« Il s'agit en fait de la réactualisation d'un inventaire réalisé en 1990. A ce jour, 580 arbres ont été répertoriés. Une quarantaine ont disparu, à cause de la tempête de 1999 principalement et des intempéries… »

**2 Au fait, qu'est-ce qu'un arbre « remarquable » ?**

« Cette notion est assez subjective. Elle désigne un arbre hors du commun par sa taille, sa forme, son âge, son esthétique, son originalité, sa rareté, par les légendes qui l'entourent, ou encore par les événements historiques qui lui sont associés. C'est un arbre que l'on remarque, dont on se souvient, qui nous a marqués, que l'on a envie de revoir. »

**3 Un inventaire, et après ?**

« Ces arbres spectaculaires sont des éléments de notre environnement. Ils étaient parfois connus de nos aïeux ; ils sont parfois le but de promenades familiales… Ces arbres font partie de notre patrimoine et méritent, à ce titre, que l'on s'y intéresse. On réfléchit à la manière de valoriser l'inventaire, peut-être avec la réalisation d'un livre, ou en aidant les gens qui le souhaitent à protéger leur arbre. »



*Stéphane Barbier.*

## REPÈRES

### Comment participer ?

L'inventaire des arbres remarquables des Deux-Sèvres se poursuit jusqu'en septembre. L'association Deux-Sèvres nature environnement (DSNE) lance un appel : « *Nous invitons tous les volontaires à nous signaler les arbres remarquables qu'ils connaissent* ». Pour ce faire, il suffit de compléter une fiche d'inventaire disponible sur le site : www.dsne.org, puis de l'envoyer à DSNE, « *si possible avec une photo* ». Trois associations sont engagées dans cette opération : DSNE dans les secteurs de la Gâtine et du Niortais, Bocage Pays branché pour le Bressuirais et le Thouarsais, et Prom'hales dans le Mellois et le Haut Val de Sèvre.

**Contact : Deux-Sèvres nature environnement, 48, rue Rouget-de-Lisle, 79 000 Niort, Tél. 05 49 73 37 36 ; botanique.dsne@yahoo.fr**

le C.O. du VENDREDI 18 JUILLET 2014 7066

JDSL09

La Nouvelle République
Vendredi 30 septembre 2016

environnement

# Recenser les beaux arbres pour mieux les protéger

3140

**Chacun connaît un arbre remarquable, par son âge, sa taille ou son histoire. Des bénévoles en ont fait l'inventaire, pour assurer leur protection.**

Qu'ils soient gigantesques, tordus, plusieurs fois centenaires ou qu'ils abritent des lutins, les arbres remarquables des Deux-Sèvres méritent que l'on s'y penche. C'est le but que s'est fixé l'association Deux-Sèvres Nature environnement (DSNE), en collaboration avec Prom'Haies et Bocage Pays Branché : recenser les arbres remarquables pour permettre aux collectivités de mieux les protéger, en mettant un jour un inventaire réalisé en 1999.

### Un inventaire de prés verts

Pour cela, les bénévoles ont fait confiance aux habitants du département, qui ont signalé les arbres qu'ils connaissaient dans leur environnement et qui méritaient, selon eux, de faire partie de l'inventaire. Pendant deux ans, les bénévoles se sont déplacés pour rencontrer les habitants et observer ces arbres.

183 personnes, qu'elles soient bénévoles ou simples citoyens, ont signalé 873 arbres remarquables dans le département. Un premier pas vers une meilleure protection.

Mais finalement, qu'est-ce qu'un arbre remarquable ? *« C'est avant tout un arbre que l'on remarque,* avance Stéphane Barbier, chargé d'études flore et habitats pour DSNE. *Que ce soit par son âge, sa taille, sa circonférence, mais aussi son environnement, son cadre et son esthétique ».*

*« La subjectivité, aussi, est importante,* complète Étienne Berger, de l'association Bocage Pays Branché. *Elle est présente dans ceux qui décrivent l'arbre, par leur attachement et leur histoire. Nous avons choisi d'être exhaustif, un arbre est remarquable parce qu'il est remarqué par quelqu'un ».*

### " Connaître, c'est déjà un peu protéger "

Bilan de l'inventaire : 873 arbres signalés, dont une centaine seulement peuvent être qualifiés de remarquables. Un cormier de 3,10 m de circonférence, des chênes de plus de 7 m de circonférence, mais aussi de gros châtaigniers, d'immenses tilleuls, une vieille glycine, un hêtre tortueux... Cet inventaire de prés verts fera l'objet d'un beau livre illustré de 160 pages, dont la parution est prévue fin 2017, soutenue par le conseil régional et la Direction régionale de l'environnement, de l'aménagement et du logement (Dreal).

Les données recueillies seront également disponibles en ligne : *« C'est important que la cartographie soit accessible à tous, notamment aux services de l'État,* souligne Bruno Liénard, de la Dreal. *Inventorier c'est connaître, et connaître, c'est déjà un peu protéger ».* En France, les différentes réglementations (code civil, code rural et code forestier) sont assez défavorables à la protection des arbres, contrairement à d'autres pays européens. Seule solution pour qu'on ne puisse pas les abattre : la protection au titre des sites classés, qui se décide au niveau national. Libre également aux élus locaux de les inscrire dans les plans locaux d'urbanisme (PLU) pour éviter l'abattage, les associations de protection touchent du bois.

Laura Buratti
nr.parthenay@nrco.fr

le C.O. du 30/09/16 — 3141

# Soixante-dix arbres dans un livre

**L'État a décidé de lancer un inventaire des arbres remarquables des Deux-Sèvres. Ce travail va déboucher, fin 2017, sur la création d'un livre.**

Jean-Luc SIMON
redac.parthenay@courrier-ouest.com

Ce sera un livre remarquable. À la hauteur des 70 arbres qu'il renfermera, sur les 873 répertoriés en Deux-Sèvres. Cet ouvrage très illustré, d'environ 160 pages, présentera les spécimens les plus remarquables, *« ceux que l'on remarque, qui nous interpellent, en priorité ceux accessibles au public ».* Sa parution est prévue fin 2017.

### Le droit de l'arbre le plus défavorable

Ce livre est la suite logique de l'inventaire commandité par l'État et réalisé depuis 2014 par l'association Deux-Sèvres nature environnement, en collaboration avec les associations « Prom'Haies » et « Bocage Pays Branché ». Cent quatre-vingt-trois personnes y ont contribué. *« Lorsque les gens nous appelaient pour nous signaler un arbre remarquable, nous allions sur place pour prendre sa circonférence, sa hauteur et déterminer son âge ».*

Ce travail de collecte, *« lourd à réaliser »* a permis d'établir un constat. *« Comparativement au dernier inventaire de 1999, 20 % des arbres recensés à l'époque ont disparu. La tempête du 27 décembre 1999 en est la principale cause. Néanmoins, toujours par rapport à cette année référence, le nombre d'arbres remarquables a doublé en Deux-Sèvres. Nos bocages recèlent certainement encore d'arbres exceptionnels à découvrir »,* explique Stéphane Barbier, chargé d'études flore et habitats à DSNE.

La loi de 1930, sur la protection des paysages avance cinq critères : scientifique, artistique, historique, légendaire, pittoresque. *« On s'est aidé de cela pour retrouver une certaine subjectivité,* souligne Sylvain Provost, inspecteur des sites classés à la direction régionale de l'environnement Nouvelle Aquitaine. *Cet inventaire est d'autant plus important que nous sommes dans un grand pays d'Europe qui a le droit de l'arbre le plus défavorable par rapport à l'Allemagne ou la Grande Bretagne. Compte tenu de ce contexte et des débats récurrents sur l'arbre en particulier sur ce département bocager, il nous a semblé utile de faire un état des lieux du patrimoine des arbres remarquables en Deux-Sèvres ».*

Cette opération a permis de mesurer le lien viscéral entre l'homme et l'arbre. Un lien fort et protecteur.



**Soutiers, mardi.** *Ce châtaignier de 7 m 45 de circonférence et de 22 mètres de haut, situé à La Pijolière, fait partie des arbres remarquables en Deux-Sèvres.*

**A SAVOIR**

### Un jeu en ligne

En attendant la sortie du livre, un jeu « A la découverte des arbres remarquables des Deux-Sèvres » est lancé aujourd'hui vendredi 30 septembre sur le facebook de DSNE. Pour en savoir plus : www.facebook.com/dsne79

## 5.4. Projets

La valorisation de cet inventaire se poursuit en 2016-2017 :

- **Livre « arbres remarquables des Deux-Sèvres »** : projet se déroulant en 2016 et 2017, avec publication envisagée fin 2017. Il permettra de valoriser plusieurs dizaines d'arbres parmi les plus remarquables et de présenter ce patrimoine au grand public. Cela permettra aussi complètera la collection des livres sur les arbres remarquables de l'ex-région Poitou-Charentes, avec un livre sorti vers l'année 2000 pour chacun des 3 autres départements mais pas pour les Deux-Sèvres.

- **Mise en ligne de l'inventaire** sur le site internet de l'ORE (Observatoire Régional de l'Environnement), par l'ORE : à l'issue de cet inventaire (fin 2016 ou 2017). Les informations publiées seront les mêmes que sur les fiches présentées en annexe du présent rapport, à l'exception de :
    - localisation : limitée à la commune pour les arbres non accessibles au public ;
    - nom et coordonnées des propriétaires et observateurs : non indiqués ;
    - quelques informations non publiques sur les souhaits de valorisation ou protection de certains arbres par leur propriétaire.

- **Projet pédagogique** portant sur les arbres remarquables : mis en place par DSNE sur l'année scolaire 2016-2017. Il concernera 7 classes du département, avec 3 séances chacune.

D'autres actions avaient été imaginées au lancement de l'inventaire en 2014. Elles ne sont pas initiées pour le moment :

- concours photo sur le thème des arbres remarquables ;
- expositions sur les arbres et la biodiversité (existent déjà partiellement à Prom'Haies) ;
- posters sur certains types d'arbres remarquables de la région (les frênes têtards, les talles du mellois, etc.) ;
- transmission d'une synthèse de l'inventaire à chaque collectivité (pays).

# 6. Conclusion

L'inventaire des arbres remarquables de 1999 (440 arbres répertoriés) a été réactualisé. Bon nombre de ces arbres sont encore debout (les quelques disparus le sont majoritairement en raison de leur état sénescent et/ou de tempêtes). Il a aussi pu être complété, avec un grand nombre de découvertes ce qui amène à 861 arbres (ou ensemble d'arbres) répertoriés vivants, grâce à une mobilisation de Deux-Sèvres Nature Environnement, Bocage Pays Branché et Prom'Haies (salariés et bénévoles), ainsi que de leurs partenaires.

L'outil de hiérarchisation mis en place (grille multicritères) a permis de les classer de manière la plus objective possible, sur la base de 17 critères basés sur les critères de classement des sites). Bien que cet outil garde une certaine part de subjectivité pour quelques critères, il a permis d'identifier les 368 arbres pouvant être considérés remarquables au niveau départemental (les 489 autres, de moindre intérêt, sont cependant souvent remarquables au niveau communal). Cet outil, qui se révèle précis et relativement objectif, semble ne jamais avoir été développé en France pour hiérarchiser des arbres remarquables.

Cet inventaire hiérarchisé sera valorisé prochainement dans un livre (2017). Il pourra aussi alimenter les PLU des communes (sans pouvoir se substituer à un véritable inventaire *communal* des arbres remarquables) et servir de support pour proposer certains des arbres les plus remarquables en tant que sites classés.

# **Annexes :** liste des arbres inventoriés et fiches de synthèse par arbre

3 annexes sont présentées en pages suivantes :

- **Liste des 1016 arbres répertoriés, classés par <u>essence</u> puis par commune**
- **Liste des 1016 arbres répertoriés, classés par <u>commune</u> puis par essence**
- **1016 fiches (de 2 pages) de synthèse par arbre**

Ces **fiches** sont présentées dans l'ordre de leur numéro identifiant, « id » (numéro différent de celui de l'inventaire de 1999, rappelé sur les fiches concernées). Quelques précisions sur leur contenu :

- **circonférence** : mesurée à 1,30m du sol, sauf indication contraire ;
- **hauteur** : évaluée plus ou moins précisément (méthode de la croix du bucheron), sauf de rares arbres mesurés au laser comme indiqué sur les fiches concernées ;
- **âge** : évalué à dire d'expert, soit par la personne ayant renseigné la fiche, soit par DSNE sur la base notamment des âges renseignés lors du précédent inventaire (1999). Dans quelques cas, âge plus précis sur la base de l'année ou période de plantation fourni par le propriétaire ;
- **note « coup de cœur »** : évaluation subjective de l'intérêt de l'arbre par la personne ayant complété la fiche, sur une échelle de 1 (faible intérêt) à 5 (hautement remarquable) ;
- **note multicritères** : notation sur la base de la grille multicritères, avec des valeurs théoriques comprises entre 0 et 144 (dans les faits, la valeur maximale est 33, et seulement soixante-dix-huit arbres ont une note supérieure ou égale à 15) ;
- **photographies** : seul une photographie est présentée dans ces fiches, mais la plupart des arbres ont fait l'objet de plusieurs photographies (saisies dans la base de données en ligne de l'ORE).

**Ces fiches de synthèse comportent des données non publiques** (notamment les coordonnées des propriétaires et la localisation précise d'arbres non accessibles au public).
**Le rapport avec les fiches de synthèse par arbre n'est donc remis qu'au commanditaire de l'étude (DREAL Poitou-Charentes), ainsi qu'aux trois associations ayant réalisé ce travail (DSNE, PH et BPB).**
**Des fiches simplifiées (sans les données non publiques) sont consultables sur le SIGORE** http://cartographie.observatoire-environnement.org/visualiseur/

## *Liste des 1016 arbres répertoriés, classés par essence puis par commune*

| Essence | Commune | id | Etat |
|---|---|---|---|
| Alisier de Suède (*Sorbus intermedia*) | BOUGON | 884 | sur pied |
| Alisier terminal (*Sorbus torminalis*) | BEAUSSAIS | 234 | sur pied |
| | CHAMPDENIERS-SAINT-DENIS | 692 | sur pied |
| | CHEF-BOUTONNE | 340 | sur pied |
| | LARGEASSE | 741 | sur pied |
| | GROSEILLERS (LES) | 703 | sur pied |
| | MAISONNAY | 647 | sur pied |
| | MARIGNY | 488 | disparu |
| | MENIGOUTE | 680 | sur pied |
| | NEUVY-BOUIN | 675 | sur pied |
| | SAINT-ANDRE-SUR-SEVRE | 1029 | sur pied |
| | SAINT-MARC-LA-LANDE | 808 | sur pied |
| | SEPVRET | 439 | sur pied |
| | SEPVRET | 214 | disparu |
| | VERNOUX-EN-GATINE | 658 | sur pied |
| Amandier (*Prunus dulcis*) | AIRVAULT | 195 | sur pied |
| | ASSAIS-LES-JUMEAUX | 1081 | sur pied |
| | ASSAIS-LES-JUMEAUX | 1082 | sur pied |
| | AVAILLES-THOUARSAIS | 473 | sur pied |
| | BRIE | 1112 | sur pied |
| | EPANNES | 168 | sur pied |
| | FOYE-MONJAULT (LA) | 879 | sur pied |
| | MARNES | 1119 | sur pied |
| | MARNES | 1120 | sur pied |
| | MARNES | 1121 | sur pied |
| | MARNES | 1122 | sur pied |
| | MARNES | 1123 | sur pied |
| | NIORT | 936 | sur pied |
| | NIORT | 1090 | sur pied |
| | OIRON | 1117 | sur pied |
| | OIRON | 1118 | sur pied |
| Araucaria du Chili (*Araucaria araucana*) | BRESSUIRE | 714 | sur pied |
| | SAINT-PARDOUX | 1128 | sur pied |
| Arbousier (*Arbutus unedo*) | ARGENTON-LES-VALLEES | 965 | sur pied |
| Arbre aux 40 écus (*Ginko biloba*) | MELLE | 1070 | sur pied |
| | THORIGNE | 314 | sur pied |
| | FRONTENAY-ROHAN-ROHAN | 1206 | sur pied |
| | MAULEON | 1024 | sur pied |
| | NIORT | 1174 | sur pied |
| | SOUVIGNE | 368 | sur pied |
| Arbre de Judée (*Cercis siliquastrum*) | NIORT | 1098 | sur pied |
| | VALLANS | 909 | sur pied |
| Aubépine monogyne (*Crataegus monogyna*) | FOMPERRON | 190 | sur pied |
| | ABSIE (L') | 998 | sur pied |
| | TALLUD (LE) | 687 | sur pied |
| | SAINT-HILAIRE-LA-PALUD | 744 | sur pied |
| | SAINT-MAIXENT-L'ECOLE | 1202 | sur pied |
| | VERRUYES | 709 | sur pied |
| Aulne de Corse (*Alnus cordata*) | SAUZE-VAUSSAIS | 558 | sur pied |
| Aulne glutineux (*Alnus glutinosa*) | FOMPERRON | 483 | disparu |
| | FOMPERRON | 650 | non retrouvé |
| | FRESSINES | 877 | sur pied |
| | FRESSINES | 878 | sur pied |
| | FRESSINES | 915 | sur pied |
| | MAGNE | 1229 | sur pied |
| | MENIGOUTE | 679 | sur pied |
| | NIORT | 1171 | sur pied |
| | SAINT-CHRISTOPHE-SUR-ROC | 1158 | sur pied |
| | SAINT-GEORGES-DE-REX | 1130 | sur pied |
| | SANSAIS | 1087 | sur pied |
| Bouleau verruqueux (*Betula pendula*) | CERIZAY | 499 | disparu |
| Buis (*Buxus sempervirens*) | MAGNE | 747 | sur pied |
| | SAINT-GENARD | 1133 | sur pied |
| Catalpa commun (*Catalpa bignonioides*) | CERIZAY | 515 | sur pied |
| | LIMALONGES | 560 | sur pied |
| | NIORT | 184 | sur pied |
| Cèdre (*Cedrus sp.*) | NIORT | 297 | sur pied |
| | VASLES | 387 | sur pied |
| | VOUILLE | 504 | sur pied |

| Essence | Commune | id | Etat |
|---|---|---|---|
| Cèdre à encens (*Calocedrus decurrens*) | COULONGES-SUR-L'AUTIZE | 859 | sur pied |
| Cèdre Bleu de l'Atlas (*Cedrus atlantica glauca*) | AUGE | 104 | sur pied |
| | CELLES-SUR-BELLE | 67 | sur pied |
| | CHEF-BOUTONNE | 344 | sur pied |
| | LEZAY | 218 | sur pied |
| | MARIGNY | 127 | sur pied |
| | OIRON | 954 | non recherché |
| | OIRON | 962 | sur pied |
| Cèdre de l'Atlas (*Cedrus atlantica*) | ARGENTON-LES-VALLEES | 1192 | sur pied |
| | CERIZAY | 493 | sur pied |
| | CHAPELLE-SAINT-LAURENT (LA) | 730 | sur pied |
| | COULONGES-SUR-L'AUTIZE | 857 | sur pied |
| | LOUIN | 828 | sur pied |
| | MELLE | 1148 | sur pied |
| | NIORT | 182 | sur pied |
| | NIORT | 1164 | sur pied |
| | PARTHENAY | 433 | sur pied |
| | PARTHENAY | 822 | sur pied |
| | PIN (LE) | 524 | sur pied |
| | PRESSIGNY | 867 | sur pied |
| | SAINT-LOUP-LAMAIRE | 921 | sur pied |
| | SAINT-PIERRE-DES-ECHAUBROGNES | 992 | sur pied |
| | THENEZAY | 835 | sur pied |
| Cèdre de l'Atlas, forme fastigiée (*Cedrus atlantica fastigiata*) | PARTHENAY | 411 | sur pied |
| Cèdre du Liban (*Cedrus libani*) | BRESSUIRE | 715 | sur pied |
| | BRESSUIRE | 717 | sur pied |
| | CELLES-SUR-BELLE | 597 | sur pied |
| | CHAPELLE-SAINT-LAURENT (LA) | 729 | disparu |
| | FENERY | 837 | sur pied |
| | FRONTENAY-ROHAN-ROHAN | 1211 | sur pied |
| | LARGEASSE | 772 | sur pied |
| | LIMALONGES | 562 | sur pied |
| | PRAHECQ | 118 | sur pied |
| | VAUSSEROUX | 825 | sur pied |
| | VERRUYES | 306 | disparu |
| Cerisier (*Prunus subg. cerasus*) | NIORT | 711 | sur pied |
| | PARTHENAY | 918 | sur pied |
| | SAINT-MARC-LA-LANDE | 813 | sur pied |
| | SURIN | 663 | sur pied |
| Charme (*Carpinus betulus*) | CELLES-SUR-BELLE | 598 | sur pied |
| | CERIZAY | 502 | sur pied |
| | CHERVEUX | 678 | sur pied |
| | COUTIERES | 174 | sur pied |
| | FORET-SUR-SEVRE (LA) | 990 | sur pied |
| | ALLEUDS (LES) | 538 | sur pied |
| | LIMALONGES | 549 | sur pied |
| | MELLERAN | 541 | sur pied |
| | PAMPROUX | 1154 | sur pied |
| | PIN (LE) | 521 | sur pied |
| | ROMANS | 1201 | sur pied |
| | SAIVRES | 99 | sur pied |
| | SECONDIGNY | 661 | sur pied |
| | SECONDIGNY | 899 | sur pied |
| | SEPVRET | 207 | sur pied |
| | SOUVIGNE | 92 | sur pied |
| | SOUVIGNE | 633 | sur pied |
| | VAUSSEROUX | 896 | sur pied |
| | VERNOUX-EN-GATINE | 674 | sur pied |
| Châtaignier (*Castanea sativa*) | AUGE | 1199 | sur pied |
| | AZAY-LE-BRULE | 398 | disparu |
| | AZAY-LE-BRULE | 396 | sur pied |
| | AZAY-LE-BRULE | 405 | disparu |
| | AZAY-LE-BRULE | 1221 | sur pied |
| | BOISME | 759 | sur pied |
| | CELLES-SUR-BELLE | 403 | sur pied |
| | CERIZAY | 491 | sur pied |
| | CERIZAY | 500 | sur pied |
| | CHAURAY | 1115 | sur pied |
| | COURLAY | 979 | sur pied |

| Essence | Commune | id | Etat |
|---|---|---|---|
| | EXIREUIL | 944 | sur pied |
| | EXOUDUN | 1181 | sur pied |
| | EXOUDUN | 1220 | sur pied |
| | FOMPERRON | 894 | sur pied |
| | FORET-SUR-SEVRE (LA) | 1044 | sur pied |
| | FRESSINES | 901 | sur pied |
| | FRESSINES | 1182 | sur pied |
| | GOURNAY-LOIZE | 635 | sur pied |
| | FERRIERE-EN-PARTHENAY (LA) | 886 | sur pied |
| | FORET-SUR-SEVRE (LA) | 1047 | sur pied |
| | PETITE-BOISSIERE (LA) | 793 | sur pied |
| | LARGEASSE | 769 | non recherché |
| | LARGEASSE | 1111 | sur pied |
| | BUSSEAU (LE) | 298 | sur pied |
| | BUSSEAU (LE) | 299 | sur pied |
| | PIN (LE) | 982 | sur pied |
| | TALLUD (LE) | 673 | sur pied |
| | LIMALONGES | 547 | disparu |
| | MAISONNAY | 648 | disparu |
| | MAULEON | 983 | sur pied |
| | MAULEON | 987 | sur pied |
| | MENIGOUTE | 1124 | sur pied |
| | MENIGOUTE | 1218 | sur pied |
| | MONTALEMBERT | 540 | sur pied |
| | MONTRAVERS | 1043 | non recherché |
| | PAMPROUX | 242 | disparu |
| | PAMPROUX | 1155 | sur pied |
| | SAINT-AUBIN-DE-BAUBIGNE | 582 | sur pied |
| | SAINT-AUBIN-DE-BAUBIGNE | 981 | sur pied |
| | SAINT-AMAND-SUR-SEVRE | 757 | sur pied |
| | SAINT-ANDRE-SUR-SEVRE | 1028 | sur pied |
| | SAINTE-BLANDINE | 315 | sur pied |
| | SAINT-LOUP-LAMAIRE | 849 | sur pied |
| | SAINT-MARTIN-DE-SAINT-MAIXENT | 1183 | sur pied |
| | SAINT-VINCENT-LA-CHATRE | 817 | sur pied |
| | SAURAIS | 691 | sur pied |
| | SAURAIS | 693 | sur pied |
| | SAUZE-VAUSSAIS | 563 | sur pied |
| | SAUZE-VAUSSAIS | 557 | sur pied |
| | SCILLE | 384 | sur pied |
| | SCILLE | 1110 | sur pied |
| | SOMPT | 683 | sur pied |
| | SOUTIERS | 667 | sur pied |
| | SOUVIGNE | 1180 | sur pied |
| | TAIZE | 1184 | sur pied |
| | THENEZAY | 862 | sur pied |
| | VERNOUX-EN-GATINE | 688 | sur pied |
| | VERRUYES | 308 | sur pied |
| Châtaignier (greffé) (*Castanea sativa* (greffé)) | CERIZAY | 486 | sur pied |
| | CERIZAY | 496 | sur pied |
| | MAISONNAY | 685 | sur pied |
| | PAMPROUX | 580 | sur pied |
| | PAMPROUX | 581 | sur pied |
| Chêne "gris" (*Quercus incana*) | MELLE | 1091 | sur pied |
| Chêne (*Quercus sp.*) | AMAILLOUX | 1195 | non recherché |
| | AMURE | 135 | sur pied |
| | ARDIN | 133 | sur pied |
| | ASSAIS-LES-JUMEAUX | 200 | sur pied |
| | ASSAIS-LES-JUMEAUX | 1084 | sur pied |
| | AVON | 410 | sur pied |
| | BECELEUF | 156 | sur pied |
| | BECELEUF | 157 | sur pied |
| | CHATILLON-SUR-THOUET | 912 | sur pied |
| | CHIZE | 536 | sur pied |
| | COUARDE (LA) | 326 | disparu |
| | EPANNES | 910 | disparu |
| | EXOUDUN | 337 | disparu |
| | FERRIERE-EN-PARTHENAY (LA) | 393 | sur pied |
| | GERMOND-ROUVRE | 129 | sur pied |
| | COUARDE (LA) | 1197 | sur pied |
| | CRECHE (LA) | 1196 | sur pied |
| | MOTHE-SAINT-HERAY (LA) | 364 | sur pied |

| Essence | Commune | id | Etat |
|---|---|---|---|
| | MOTHE-SAINT-HERAY (LA) | 1216 | sur pied |
| | LEZAY | 219 | disparu |
| | LIMALONGES | 548 | sur pied |
| | MAISONNAY | 642 | sur pied |
| | MARIGNY | 140 | sur pied |
| | MASSAIS | 949 | disparu |
| | MASSAIS | 950 | disparu |
| | MASSAIS | 951 | disparu |
| | MAULEON | 1010 | non recherché |
| | MAULEON | 1012 | non recherché |
| | MAULEON | 1013 | non recherché |
| | MAULEON | 1014 | non recherché |
| | MAULEON | 1015 | non recherché |
| | MAULEON | 1016 | non recherché |
| | MAULEON | 751 | sur pied |
| | MAUZE-THOUARSAIS | 806 | sur pied |
| | MONTRAVERS | 1033 | sur pied |
| | MONTRAVERS | 1036 | non recherché |
| | MONTRAVERS | 1037 | non recherché |
| | MONTRAVERS | 1039 | non recherché |
| | NANTEUIL | 641 | sur pied |
| | NIORT | 530 | sur pied |
| | OROUX | 783 | sur pied |
| | PAIZAY-LE-CHAPT | 940 | sur pied |
| | PAMPROUX | 570 | sur pied |
| | PAMPROUX | 579 | sur pied |
| | SAINT-PIERRE-DES-ECHAUBROGNES | 1008 | non recherché |
| | SAINT-PIERRE-DES-ECHAUBROGNES | 1021 | non recherché |
| | SAINT-PIERRE-DES-ECHAUBROGNES | 1022 | non recherché |
| | SAIVRES | 105 | sur pied |
| | SAIVRES | 106 | sur pied |
| | SEPVRET | 206 | sur pied |
| | SEPVRET | 209 | sur pied |
| | SOUVIGNE | 440 | sur pied |
| | SOUVIGNE | 94 | sur pied |
| | VASLES | 193 | sur pied |
| | VASLES | 622 | non recherché |
| | VAUTEBIS | 181 | disparu |
| | VILLEMAIN | 331 | disparu |
| | VILLIERS-EN-BOIS | 310 | non recherché |
| | VILLIERS-EN-BOIS | 335 | sur pied |
| | VILLIERS-EN-BOIS | 1203 | sur pied |
| Chêne blanc de Californie (*Quercus lobata*) | MELLE | 1093 | sur pied |
| Chêne du Japon (*Quercus acutissima*) | VITRE | 443 | sur pied |
| Chêne pédonculé (*Quercus robur*) | ALLONNE | 664 | sur pied |
| | ARDIN | 871 | sur pied |
| | ARGENTON-LES-VALLEES | 1060 | sur pied |
| | AZAY-LE-BRULE | 567 | sur pied |
| | BEAULIEU-SOUS-PARTHENAY | 784 | sur pied |
| | BEAULIEU-SOUS-PARTHENAY | 925 | sur pied |
| | BOISME | 758 | sur pied |
| | BRESSUIRE | 612 | non retrouvé |
| | BRESSUIRE | 743 | sur pied |
| | BRESSUIRE | 774 | sur pied |
| | BRESSUIRE | 777 | sur pied |
| | BRESSUIRE | 780 | sur pied |
| | BREUIL-SOUS-ARGENTON (LE) | 1005 | disparu |
| | CERIZAY | 492 | disparu |
| | CERIZAY | 501 | sur pied |
| | CERIZAY | 506 | sur pied |

| Essence | Commune | id | Etat |
|---|---|---|---|
| | CERIZAY | 514 | sur pied |
| | CHANTELOUP | 988 | sur pied |
| | CHATILLON-SUR-THOUET | 1146 | sur pied |
| | CHERVEUX | 902 | sur pied |
| | CLUSSAIS-LA-POMMERAIE | 1075 | sur pied |
| | COURLAY | 1051 | sur pied |
| | COUTIERES | 173 | sur pied |
| | COUTIERES | 362 | sur pied |
| | EXIREUIL | 942 | sur pied |
| | EXIREUIL | 943 | sur pied |
| | EXIREUIL | 945 | sur pied |
| | FENERY | 841 | sur pied |
| | FOMPERRON | 623 | sur pied |
| | FRESSINES | 449 | sur pied |
| | GENNETON | 1136 | sur pied |
| | GERMOND-ROUVRE | 474 | sur pied |
| | GERMOND-ROUVRE | 618 | sur pied |
| | GERMOND-ROUVRE | 706 | sur pied |
| | CHAPELLE-BATON (LA) | 701 | sur pied |
| | CHAPELLE-SAINT-LAURENT (LA) | 736 | sur pied |
| | CRECHE (LA) | 566 | sur pied |
| | FERRIERE-EN-PARTHENAY (LA) | 522 | sur pied |
| | FERRIERE-EN-PARTHENAY (LA) | 885 | disparu |
| | FORET-SUR-SEVRE (LA) | 1045 | sur pied |
| | FORET-SUR-SEVRE (LA) | 1046 | sur pied |
| | FORET-SUR-SEVRE (LA) | 1048 | sur pied |
| | FORET-SUR-SEVRE (LA) | 972 | sur pied |
| | FORET-SUR-SEVRE (LA) | 989 | sur pied |
| | FORET-SUR-SEVRE (LA) | 991 | sur pied |
| | FORET-SUR-SEVRE (LA) | 1003 | sur pied |
| | PEYRATTE (LA) | 833 | sur pied |
| | LAGEON | 627 | sur pied |
| | LARGEASSE | 829 | sur pied |
| | BREUIL-SOUS-ARGENTON (LE) | 1004 | sur pied |
| | BREUIL-SOUS-ARGENTON (LE) | 1006 | sur pied |
| | PIN (LE) | 531 | sur pied |
| | PIN (LE) | 532 | sur pied |
| | PIN (LE) | 533 | sur pied |
| | PIN (LE) | 534 | sur pied |
| | TALLUD (LE) | 1150 | sur pied |
| | LEZAY | 240 | sur pied |
| | LHOUMOIS | 927 | sur pied |
| | MAULEON | 756 | sur pied |
| | MAULEON | 797 | non recherché |
| | MAULEON | 984 | sur pied |
| | MAULEON | 986 | sur pied |
| | MAZIERES-EN-GATINE | 672 | sur pied |
| | MONCOUTANT | 1002 | sur pied |
| | MONCOUTANT | 1057 | sur pied |
| | MONTALEMBERT | 231 | sur pied |
| | MONTRAVERS | 1034 | sur pied |
| | NIORT | 465 | disparu |
| | NIORT | 890 | disparu |
| | NOIRTERRE | 1132 | sur pied |
| | PAMPROUX | 573 | sur pied |
| | PARTHENAY | 435 | sur pied |
| | PIN (LE) | 526 | sur pied |
| | PIN (LE) | 527 | disparu |
| | SAINT-AUBIN-DE-BAUBIGNE | 1026 | sur pied |
| | SAINT-COUTANT | 594 | sur pied |
| | SAINT-AMAND-SUR-SEVRE | 754 | sur pied |
| | SAINT-ANDRE-SUR-SEVRE | 565 | sur pied |
| | SAINT-AUBIN-LE-CLOUD | 669 | sur pied |
| | SAINT-AUBIN-LE-CLOUD | 676 | sur pied |
| | SAINT-AUBIN-LE-CLOUD | 1151 | sur pied |
| | SAINTE-EANNE | 1101 | sur pied |
| | SAINT-GERMIER | 395 | sur pied |
| | SAINT-JOUIN-DE-MILLY | 1053 | sur pied |
| | SAINT-LIN | 704 | sur pied |
| | SAINT-LIN | 904 | sur pied |
| | SAINT-MARC-LA-LANDE | 812 | sur pied |
| | SAINT-MARC-LA-LANDE | 820 | sur pied |
| | SAINT-MARC-LA-LANDE | 1139 | sur pied |
| | SAINT-MARC-LA-LANDE | 1177 | sur pied |
| | SAINT-MARC-LA-LANDE | 1178 | sur pied |

| Essence | Commune | id | Etat |
|---|---|---|---|
| | SAINT-PARDOUX | 304 | sur pied |
| | SAINT-PARDOUX | 626 | sur pied |
| | SAINT-PARDOUX | 914 | sur pied |
| | SAIVRES | 96 | sur pied |
| | SECONDIGNY | 303 | sur pied |
| | SECONDIGNY | 938 | sur pied |
| | SEPVRET | 208 | disparu |
| | SEPVRET | 210 | sur pied |
| | SEPVRET | 220 | disparu |
| | SEPVRET | 608 | sur pied |
| | SOUDAN | 578 | non retrouvé |
| | SOUVIGNE | 462 | sur pied |
| | VANÇAIS | 213 | sur pied |
| | VASLES | 895 | sur pied |
| | VAUSSEROUX | 897 | sur pied |
| | VERRUYES | 309 | sur pied |
| | VERRUYES | 697 | sur pied |
| | VERRUYES | 698 | sur pied |
| | VERRUYES | 1159 | sur pied |
| | VOUHE | 1141 | sur pied |
| | VOUHE | 1142 | sur pied |
| Chêne pubescent (*Quercus pubescens*) | ASSAIS-LES-JUMEAUX | 1080 | sur pied |
| | BEAUVOIR-SUR-NIORT | 470 | sur pied |
| | BOUGON | 1191 | sur pied |
| | CHIZE | 336 | sur pied |
| Chêne pyramidal (*Quercus robur 'fastigiata'*) | FRESSINES | 450 | sur pied |
| | SAINT-MAIXENT-DE-BEUGNE | 378 | disparu |
| Chêne rouge (*Quercus sec. lobatae*) | MENIGOUTE | 681 | sur pied |
| Chêne sessile (*Quercus petraea*) | CHAPELLE-SAINT-LAURENT (LA) | 732 | sur pied |
| | CHAPELLE-SAINT-LAURENT (LA) | 734 | non retrouvé |
| | FORET-SUR-SEVRE (LA) | 967 | sur pied |
| | RETAIL (LE) | 860 | sur pied |
| | LEZAY | 377 | sur pied |
| | MESSE | 215 | sur pied |
| | MOTHE-SAINT-HERAY (LA) | 537 | sur pied |
| | PRAILLES | 318 | sur pied |
| | SECONDIGNY | 301 | sur pied |
| | SECONDIGNY | 302 | sur pied |
| | SOUVIGNE | 312 | sur pied |
| | SOUVIGNE | 631 | disparu |
| | THENEZAY | 866 | sur pied |
| | VAUTEBIS | 192 | sur pied |
| | FRESSINES | 446 | disparu |
| Chêne vert (*Quercus ilex*) | BREUIL-SOUS-ARGENTON (LE) | 786 | sur pied |
| | CHEF-BOUTONNE | 346 | sur pied |
| | CHEF-BOUTONNE | 347 | non recherché |
| | COULONGES-SUR-L'AUTIZE | 858 | sur pied |
| | GOURGE | 426 | disparu |
| | BREUIL-SOUS-ARGENTON (LE) | 790 | sur pied |
| | MARIGNY | 125 | sur pied |
| | MARIGNY | 126 | disparu |
| | MARIGNY | 466 | sur pied |
| | MELLE | 407 | sur pied |
| | NIORT | 342 | sur pied |
| | NIORT | 345 | sur pied |
| | NIORT | 1088 | sur pied |
| | NIORT | 1165 | sur pied |
| | NIORT | 1170 | sur pied |
| | ROCHENARD (LA) | 170 | sur pied |
| | SAINT-JEAN-DE-THOUARS | 1097 | sur pied |
| | SAINT-JOUIN-DE-MARNES | 1145 | sur pied |
| | SAINT-MARTIN-LES-MELLE | 316 | sur pied |
| | SAINT-SYMPHORIEN | 148 | sur pied |
| Chêne-liège (*Quercus suber*) | FORET-SUR-SEVRE (LA) | 966 | sur pied |
| | GOURNAY-LOIZE | 639 | sur pied |
| | MELLE | 1069 | disparu |
| | NIORT | 186 | sur pied |
| | NIORT | 348 | sur pied |
| | THENEZAY | 753 | sur pied |
| Citronnier à trois feuilles (*Poncirus trifoliata*) | FRESSINES | 453 | sur pied |
| Cormier (*Sorbus domestica*) | ARDIN | 131 | sur pied |

| Essence | Commune | id | Etat |
|---|---|---|---|
| | ARDIN | 132 | sur pied |
| | AUBIGNE | 330 | disparu |
| | AZAY-LE-BRULE | 399 | sur pied |
| | BEAUVOIR-SUR-NIORT | 460 | sur pied |
| | BEAUVOIR-SUR-NIORT | 482 | sur pied |
| | CHAPELLE-SAINT-ETIENNE(LA) | 971 | sur pied |
| | CHERVEUX | 677 | sur pied |
| | EPANNES | 1125 | sur pied |
| | FENIOUX | 1137 | sur pied |
| | FOMPERRON | 476 | sur pied |
| | FRESSINES | 456 | sur pied |
| | GERMOND-ROUVRE | 1162 | sur pied |
| | CHAPELLE-BATON (LA) | 689 | sur pied |
| | MARIGNY | 819 | non retrouvé |
| | MARNES | 948 | sur pied |
| | MENIGOUTE | 1231 | sur pied |
| | MOTHE-SAINT-HERAY (LA) | 458 | disparu |
| | MOUTIERS-SOUS-ARGENTON | 980 | sur pied |
| | PAMPROUX | 572 | sur pied |
| | SAINT-LOUP-LAMAIRE | 199 | sur pied |
| | SAINT-GERMIER | 394 | sur pied |
| | SAINT-JOUIN-DE-MARNES | 963 | sur pied |
| | SAINT-LOUP-LAMAIRE | 198 | sur pied |
| | SAINT-SYMPHORIEN | 361 | sur pied |
| | VAUSSEROUX | 898 | sur pied |
| Cornouiller mâle (*Cornus mas*) | BRIE | 958 | disparu |
| Cyprès (?) | ARÇAIS | 137 | sur pied |
| | CERIZAY | 775 | sur pied |
| Cyprès chauve (*Taxodium distichum*) | ALLONNE | 665 | sur pied |
| | ARÇAIS | 136 | disparu |
| | BRIEUIL-SUR-CHIZE | 459 | disparu |
| | FRONTENAY-ROHAN-ROHAN | 1205 | sur pied |
| | ABSIE (L') | 999 | sur pied |
| | MONTRAVERS | 1031 | sur pied |
| | MONTRAVERS | 1032 | sur pied |
| | NIORT | 180 | sur pied |
| | NIORT | 1079 | sur pied |
| | PARTHENAY | 821 | sur pied |
| | SAINTE-SOLINE | 216 | sur pied |
| | SAINT-GEORGES-DE-REX | 114 | sur pied |
| | SAINT-GEORGES-DE-REX | 115 | sur pied |
| | SAINT-MAIXENT-DE-BEUGNE | 380 | disparu |
| Cyprès commun (*Cupressus sempervirens*) | ARGENTON-LES-VALLEES | 789 | sur pied |
| | ASSAIS-LES-JUMEAUX | 848 | sur pied |
| | CREZIERES | 604 | sur pied |
| | CHILLOU (LE) | 843 | sur pied |
| | MARIGNY | 124 | sur pied |
| | MARNES | 847 | sur pied |
| | MAUZE-SUR-LE-MIGNON | 187 | disparu |
| | PRESSIGNY | 432 | sur pied |
| | SAINT-LOUP-LAMAIRE | 850 | sur pied |
| Cyprès de Lambert (*Cupressus macrocarpa*) | SAINT-MAIXENT-DE-BEUGNE | 1219 | sur pied |
| Cyprès de Lawson (*Chamaecyparis lawsoniana*) | CERIZAY | 484 | sur pied |
| | COULONGES-SUR-L'AUTIZE | 853 | sur pied |
| | SECONDIGNY | 425 | sur pied |
| | SOUVIGNE | 638 | non retrouvé |
| | SOUVIGNE | 649 | sur pied |
| Douglas (*Pseudotsuga menziesii*) | CERIZAY | 509 | sur pied |
| | CHANTECORPS | 831 | sur pied |
| | FENERY | 838 | sur pied |
| | FRESSINES | 447 | disparu |
| | RETAIL (LE) | 868 | sur pied |
| | PAMPROUX | 571 | non retrouvé |
| | SAINT-LOUP-LAMAIRE | 870 | sur pied |
| | SAUZE-VAUSSAIS | 556 | sur pied |
| | SOUVIGNE | 632 | disparu |
| Epicéa de Sitka (*Picea sithensis*) | SECONDIGNY | 424 | sur pied |
| Erable argenté (*Acer saccharinum*) | CERIZAY | 489 | disparu |
| | CERIZAY | 490 | sur pied |
| | FORET-SUR-SEVRE (LA) | 968 | sur pied |
| Erable champêtre (*Acer campestre*) | AMURE | 159 | sur pied |
| | AUGE | 1156 | sur pied |

| Essence | Commune | id | Etat |
|---|---|---|---|
| | FRESSINES | 888 | sur pied |
| | FOYE-MONJAULT (LA) | 880 | sur pied |
| | LARGEASSE | 740 | sur pied |
| | MAULEON | 1009 | non recherché |
| | MESSE | 217 | disparu |
| | MONTALEMBERT | 232 | sur pied |
| | MONTRAVERS | 1041 | non recherché |
| | MONTRAVERS | 1042 | sur pied |
| | SAINT-MARC-LA-LANDE | 810 | sur pied |
| | SAINT-PARDOUX | 671 | sur pied |
| | SOMPT | 684 | sur pied |
| | VALLANS | 113 | disparu |
| Erable de Montpellier (*Acer monspessulanum*) | AIFFRES | 248 | sur pied |
| | AMURE | 160 | sur pied |
| | BEAUVOIR-SUR-NIORT | 469 | disparu |
| | CHAURAY | 712 | sur pied |
| | COUTURE-D'ARGENSON | 363 | sur pied |
| | FORS | 472 | sur pied |
| | FORS | 479 | sur pied |
| | FORS | 905 | sur pied |
| | FORS | 906 | sur pied |
| | FORS | 907 | sur pied |
| | FOYE-MONJAULT (LA) | 881 | sur pied |
| | FRONTENAY-ROHAN-ROHAN | 1228 | sur pied |
| | GRANZAY-GRIPT | 255 | sur pied |
| | FOYE-MONJAULT (LA) | 171 | sur pied |
| | MARIGNY | 258 | sur pied |
| | NIORT | 710 | sur pied |
| | PARTHENAY | 420 | sur pied |
| | PRESSIGNY | 845 | sur pied |
| | VALLANS | 112 | sur pied |
| | VILLIERS-EN-BOIS | 334 | sur pied |
| | VOUILLE | 507 | sur pied |
| Erable palmé (*Acer palmatum*) | CERIZAY | 498 | disparu |
| Erable plane (*Acer platanoides*) | SAIVRES | 103 | sur pied |
| Erable sycomore (*Acer pseudoplatanus*) | BRESSUIRE | 593 | sur pied |
| | CHEF-BOUTONNE | 343 | sur pied |
| | CHAPELLE-BATON (LA) | 1157 | sur pied |
| Févier (*Gleditsia triacanthos*) | BRIE | 957 | disparu |
| | COUTURE-D'ARGENSON | 365 | sur pied |
| | LARGEASSE | 766 | non recherché |
| | MAGNE | 742 | sur pied |
| | MONCOUTANT | 720 | sur pied |
| | NIORT | 1104 | non recherché |
| | PARTHENAY | 427 | sur pied |
| Févier sans épines (*Gleditsia triacanthos 'inermis'*) | PRIN-DEYRANÇON | 356 | sur pied |
| Filaire (*Phillyrea angustifolia*) | NIORT | 1100 | sur pied |
| Frêne commun (*Fraxinus excelsior*) | ADILLY | 662 | sur pied |
| | AMURE | 117 | sur pied |
| | AMURE | 162 | sur pied |
| | AMURE | 463 | disparu |
| | ARGENTON-LES-VALLEES | 1059 | sur pied |
| | BECELEUF | 158 | sur pied |
| | BOISME | 760 | sur pied |
| | BRESSUIRE | 611 | disparu |
| | COURLAY | 977 | sur pied |
| | COUTIERES | 1144 | sur pied |
| | FOMPERRON | 191 | sur pied |
| | FORS | 926 | sur pied |
| | GLENAY | 586 | sur pied |
| | GOURGE | 931 | sur pied |
| | CHAPELLE-BATON (LA) | 1161 | sur pied |
| | COUARDE (LA) | 599 | sur pied |
| | LARGEASSE | 773 | disparu |
| | LOUBILLE | 1109 | sur pied |
| | MELLE | 1073 | sur pied |
| | MONTRAVERS | 1038 | non recherché |
| | NIORT | 153 | sur pied |
| | PARTHENAY | 924 | sur pied |
| | PIN (LE) | 525 | sur pied |

| Essence | Commune | id | Etat |
|---|---|---|---|
| | POMPAIRE | 1086 | sur pied |
| | SAINT-CLEMENTIN | 946 | sur pied |
| | SAINT-HILAIRE-LA-PALUD | 755 | sur pied |
| | SAINT-MARC-LA-LANDE | 814 | sur pied |
| | SAINT-PIERRE-DES-ECHAUBROGNES | 1020 | non recherché |
| | SAINT-SYMPHORIEN | 145 | disparu |
| | SAINT-SYMPHORIEN | 146 | sur pied |
| | SAIVRES | 1198 | sur pied |
| | SECONDIGNY | 937 | sur pied |
| | SOUVIGNE | 93 | sur pied |
| | THORIGNY-SUR-LE-MIGNON | 353 | sur pied |
| | VERRUYES | 666 | sur pied |
| | VOUHE | 928 | sur pied |
| | VOUHE | 929 | sur pied |
| | VOUILLE | 804 | sur pied |
| Frêne pleureur (*Fraxinus excelsior 'pendula'*) | CHEF-BOUTONNE | 605 | non recherché |
| Glycine de Chine (*Wisteria sinensis*) | BRESSUIRE | 779 | sur pied |
| | CHAMPDENIERS-SAINT-DENIS | 651 | sur pied |
| | NIORT | 1160 | sur pied |
| | NIORT | 1163 | sur pied |
| | SAINT-LOUP-LAMAIRE | 196 | sur pied |
| Hêtre à feuilles de fougère (*Fagus sylvatica 'asplenifolia'*) | ABSIE (L') | 1000 | sur pied |
| Hêtre commun (*Fagus sylvatica*) | CERIZAY | 511 | sur pied |
| | COUARDE (LA) | 1064 | sur pied |
| | COUARDE (LA) | 1066 | sur pied |
| | FORET-SUR-SEVRE (LA) | 1050 | sur pied |
| | PETITE-BOISSIERE (LA) | 796 | sur pied |
| | NIORT | 464 | disparu |
| | PIN (LE) | 518 | sur pied |
| | SAINT-ANDRE-SUR-SEVRE | 1027 | sur pied |
| | SECONDIGNY | 900 | sur pied |
| | SECONDIGNY | 1193 | sur pied |
| Hêtre pourpre (*Fagus sylvatica 'purpurea'*) | BRESSUIRE | 781 | sur pied |
| | COULONGES-SUR-L'AUTIZE | 855 | sur pied |
| | GOURNAY-LOIZE | 634 | sur pied |
| | ABSIE (L') | 997 | sur pied |
| | NIORT | 333 | sur pied |
| | SAINT-LOUP-LAMAIRE | 922 | sur pied |
| | VASLES | 389 | sur pied |
| | VAUSSEROUX | 826 | sur pied |
| Houx (*Ilex aquifolium*) | BRESSUIRE | 776 | sur pied |
| | CHANTECORPS | 830 | sur pied |
| | MAULEON | 1019 | non recherché |
| | NIORT | 467 | sur pied |
| | SAINT-VINCENT-LA-CHATRE | 818 | sur pied |
| Houx panaché (*Ilex sp.*) | CERIZAY | 497 | sur pied |
| If commun (*Taxus baccata*) | BRESSUIRE | 782 | sur pied |
| | CELLES-SUR-BELLE | 229 | sur pied |
| | CHAMPDENIERS-SAINT-DENIS | 827 | sur pied |
| | CHAURAY | 702 | sur pied |
| | CHEF-BOUTONNE | 349 | sur pied |
| | COUARDE (LA) | 325 | sur pied |
| | FORET-SUR-SEVRE (LA) | 975 | non retrouvé |
| | FRONTENAY-ROHAN-ROHAN | 1213 | sur pied |
| | GERMOND-ROUVRE | 128 | sur pied |
| | MAGNE | 939 | sur pied |
| | MAZIERES-SUR-BERONNE | 221 | sur pied |
| | MONCOUTANT | 726 | sur pied |
| | PAIZAY-LE-CHAPT | 600 | sur pied |
| | PARTHENAY | 421 | sur pied |
| | PRAHECQ | 119 | sur pied |
| | PRAHECQ | 120 | non recherché |
| | PRIN-DEYRANÇON | 111 | sur pied |
| | ROCHENARD (LA) | 169 | sur pied |
| | SAINT-GENARD | 816 | sur pied |
| | SAINT-MARC-LA-LANDE | 1134 | sur pied |
| | SALLES | 574 | non retrouvé |
| | SOUDAN | 577 | sur pied |

| Essence | Commune | id | Etat |
|---|---|---|---|
| Laurier du Portugal (*Prunus lusitanica*) | MONCOUTANT | 719 | sur pied |
| Laurier noble (*Laurus nobilis*) | CHAMPDENIERS-SAINT-DENIS | 652 | sur pied |
| Lierre (*Hedera helix*) | CHAPELLE-BATON (LA) | 659 | sur pied |
| Magnolia à grandes fleurs (*Magnolia grandiflora*) | ARGENTON-LES-VALLEES | 1061 | sur pied |
| | MELLE | 1068 | sur pied |
| | MELLE | 1071 | sur pied |
| | MONCOUTANT | 722 | sur pied |
| | MONTALEMBERT | 564 | sur pied |
| | NIORT | 264 | sur pied |
| | NIORT | 329 | sur pied |
| Magnolia de Soulange (*Magnolia × soulangeana*) | ABSIE (L') | 993 | sur pied |
| | CHAPELLE-THIREUIL (LA) | 657 | sur pied |
| | MAZIERES-EN-GATINE | 653 | sur pied |
| | MAZIERES-EN-GATINE | 654 | sur pied |
| Marronnier d'Inde (*Aesculus hippocastanum*) | AIFFRES | 785 | sur pied |
| | AIFFRES | 916 | sur pied |
| | BRESSUIRE | 595 | sur pied |
| | CELLES-SUR-BELLE | 69 | sur pied |
| | CELLES-SUR-BELLE | 230 | sur pied |
| | COUARDE (LA) | 320 | sur pied |
| | FORS | 471 | sur pied |
| | FRONTENAY-ROHAN-ROHAN | 1214 | sur pied |
| | GRANZAY-GRIPT | 254 | sur pied |
| | COUARDE (LA) | 601 | sur pied |
| | MAULEON | 985 | sur pied |
| | MELLE | 1074 | sur pied |
| | MONCOUTANT | 721 | sur pied |
| | NIORT | 185 | sur pied |
| | NIORT | 189 | sur pied |
| | NIORT | 194 | sur pied |
| | NIORT | 1102 | non recherché |
| | NIORT | 873 | sur pied |
| | NIORT | 1166 | sur pied |
| | PARTHENAY | 434 | sur pied |
| | PARTHENAY | 823 | sur pied |
| | PARTHENAY | 851 | sur pied |
| | SAINT-AUBIN-DE-BAUBIGNE | 584 | sur pied |
| | SAINT-HILAIRE-LA-PALUD | 798 | sur pied |
| | SAINT-JOUIN-DE-MARNES | 960 | sur pied |
| | SOUVIGNE | 438 | sur pied |
| | THORIGNE | 313 | sur pied |
| Merisier (*Prunus avium*) | BEAUVOIR-SUR-NIORT | 257 | sur pied |
| | LARGEASSE | 768 | non recherché |
| | LARGEASSE | 770 | non retrouvé |
| | MELLE | 228 | sur pied |
| | SAINT-COUTANT | 596 | sur pied |
| | VERNOUX-EN-GATINE | 1185 | sur pied |
| Micocoulier de Provence (*Celtis australis*) | CHEF-BOUTONNE | 339 | sur pied |
| | FRESSINES | 451 | sur pied |
| | NIORT | 259 | sur pied |
| | NIORT | 260 | sur pied |
| | NIORT | 503 | sur pied |
| | NIORT | 874 | sur pied |
| | PRIN-DEYRANÇON | 800 | sur pied |
| | SAINT-MAIXENT-DE-BEUGNE | 381 | sur pied |
| Mûrier à fleurs de platane (*Morus takamae*) | NIORT | 934 | sur pied |
| Mûrier noir (*Morus nigra*) | ARDIN | 130 | sur pied |
| | MONTALEMBERT | 559 | sur pied |
| Mûrier platane (*Morus platanifolia*) | NIORT | 475 | sur pied |
| Muscadier de Californie (*Torreya californica*) | FRESSINES | 454 | sur pied |
| Néflier x Aubépine (*Mespilus germanica* x *Crataegus monogyna*) | PRAILLES | 369 | disparu |
| Noisetier de Bysance (*Corylus colurna*) | PARTHENAY | 419 | sur pied |
| Noyer commun (*Juglans regia*) | ARDIN | 872 | sur pied |
| | CERIZAY | 494 | sur pied |
| | COURLAY | 1052 | disparu |
| | GERMOND-ROUVRE | 385 | sur pied |

| Essence | Commune | id | Etat |
|---|---|---|---|
| | GLENAY | 587 | sur pied |
| | GOURGE | 802 | sur pied |
| | FORET-SUR-SEVRE (LA) | 1049 | sur pied |
| | PETITE-BOISSIERE (LA) | 795 | sur pied |
| | LARGEASSE | 767 | non recherché |
| | NIORT | 889 | disparu |
| | NIORT | 1078 | sur pied |
| | SAINTE-VERGE | 955 | sur pied |
| | THENEZAY | 861 | sur pied |
| Noyer noir (*Juglans nigra*) | AUGE | 319 | sur pied |
| | BRESSUIRE | 592 | sur pied |
| | CHERVEUX | 311 | sur pied |
| | EXOUDUN | 441 | sur pied |
| | GOURNAY-LOIZE | 637 | sur pied |
| | LUZAY | 953 | sur pied |
| | MAUZE-SUR-LE-MIGNON | 801 | disparu |
| | PRAHECQ | 121 | sur pied |
| | PRAHECQ | 122 | sur pied |
| Oranger des Osages (*Maclura pomifera*) | FRESSINES | 457 | sur pied |
| | SAINT-SYMPHORIEN | 147 | sur pied |
| Orme champêtre (*Ulmus minor*) | ADILLY | 1194 | non recherché |
| | ASSAIS-LES-JUMEAUX | 1107 | sur pied |
| | ASSAIS-LES-JUMEAUX | 1083 | sur pied |
| | BEAUSSAIS | 400 | disparu |
| | BEAUSSAIS | 401 | disparu |
| | BESSINES | 109 | sur pied |
| | BOUGON | 328 | disparu |
| | BRESSUIRE | 591 | sur pied |
| | CHAPELLE-SAINT-ETIENNE(LA) | 1055 | non retrouvé |
| | CHAURAY | 1152 | sur pied |
| | FORS | 1222 | sur pied |
| | FORS | 1223 | sur pied |
| | GERMOND-ROUVRE | 141 | sur pied |
| | GERMOND-ROUVRE | 682 | sur pied |
| | LHOUMOIS | 930 | sur pied |
| | LUCHE-SUR-BRIOUX | 409 | sur pied |
| | MARIGNY | 891 | disparu |
| | MAULEON | 1007 | non recherché |
| | MAULEON | 1011 | non recherché |
| | MESSE | 406 | disparu |
| | MONTRAVERS | 1035 | sur pied |
| | NIORT | 1077 | sur pied |
| | SAINT-ANDRE-SUR-SEVRE | 1058 | disparu |
| | SAINT-HILAIRE-LA-PALUD | 794 | sur pied |
| | SAINT-LEGER-DE-LA-MARTINIERE | 376 | sur pied |
| | SAUZE-VAUSSAIS | 555 | sur pied |
| | THORIGNY-SUR-LE-MIGNON | 355 | sur pied |
| | THORIGNY-SUR-LE-MIGNON | 882 | sur pied |
| Orme lisse (*Ulmus laevis*) | SAINT-AUBIN-LE-CLOUD | 670 | sur pied |
| | SAINT-GEORGES-DE-NOISNE | 415 | sur pied |
| | VAUSSEROUX | 824 | sur pied |
| Paulownia (*Paulownia tomentosa*) | LIMALONGES | 544 | disparu |
| Pavier de Californie (*Aesculus californica*) | VALLANS | 908 | sur pied |
| Peuplier (*Populus sp.*) | BOUGON | 1190 | sur pied |
| | GOURGE | 568 | sur pied |
| | MAGNE | 892 | sur pied |
| | POMPAIRE | 1085 | sur pied |
| | SAINT-GEORGES-DE-REX | 1127 | sur pied |
| Peuplier blanc (*Populus alba*) | LARGEASSE | 765 | non recherché |
| Peuplier blanc du Poitou (*Populus serotina*) | FRONTENAY-ROHAN-ROHAN | 1210 | sur pied |
| Peuplier de Virginie (*Populus deltoides*) | MAGNE | 107 | sur pied |
| Peuplier d'Italie (*Populus* cf. *nigra* var. *italica*) | COULONGES-SUR-L'AUTIZE | 1131 | sur pied |
| | FRONTENAY-ROHAN-ROHAN | 1207 | sur pied |
| | NIORT | 1169 | sur pied |
| | SAINT-GEORGES-DE-REX | 1126 | sur pied |

| Essence | Commune | id | Etat |
|---|---|---|---|
| | SAINT-SYMPHORIEN | 144 | sur pied |
| | THORIGNY-SUR-LE-MIGNON | 352 | disparu |
| Peuplier grisard (*Populus canescens*) | BRETIGNOLLES | 763 | sur pied |
| | BRETIGNOLLES | 764 | sur pied |
| Peuplier noir (*Populus* cf. *nigra* ) | NIORT | 327 | sur pied |
| Peuplier noir (*Populus* cf. *nigra*) | BOISME | 516 | sur pied |
| | GOURGE | 805 | sur pied |
| | LARGEASSE | 739 | sur pied |
| | MISSE | 1114 | sur pied |
| | SAINT-JOUIN-DE-MARNES | 964 | sur pied |
| | SAINT-MARC-LA-LANDE | 809 | sur pied |
| | SAINT-MARC-LA-LANDE | 1116 | sur pied |
| Pin (*Pinus sp.*) | CHAPELLE-SAINT-LAURENT (LA) | 738 | sur pied |
| Pin de Monterey (*Pinus radiata*) | LHOUMOIS | 846 | sur pied |
| Pin laricio de Corse (*Pinus nigra corsicana*) | MAGNE | 749 | sur pied |
| | PARTHENAY | 844 | sur pied |
| | SAINT-AMAND-SUR-SEVRE | 799 | sur pied |
| | SAINT-LOUP-LAMAIRE | 197 | sur pied |
| Pin noir d'Autriche (*Pinus nigra austriaca*) | FRESSINES | 448 | disparu |
| | NIORT | 1062 | sur pied |
| | SAINT-SYMPHORIEN | 149 | disparu |
| | SAIVRES | 95 | sur pied |
| Pin parasol (*Pinus pinea*) | ARDIN | 142 | disparu |
| | ARGENTON-LES-VALLEES | 788 | sur pied |
| | BRESSUIRE | 994 | disparu |
| | CLESSE | 996 | sur pied |
| | EXOUDUN | 442 | sur pied |
| | SAINT-LEGER-DE-LA-MARTINIERE | 519 | sur pied |
| | SAINT-MARTIN-DE-SAINT-MAIXENT | 317 | disparu |
| | SAIVRES | 97 | sur pied |
| Pin sylvestre (*Pinus sylvestris*) | SAIVRES | 100 | sur pied |
| Plaqueminier (*Diospyros kaki*) | MOTHE-SAINT-HERAY (LA) | 543 | sur pied |
| | NIORT | 1103 | non recherché |
| | NIORT | 1105 | non recherché |
| Platane (*Platanus sp.*) | AMURE | 161 | sur pied |
| | BESSINES | 745 | sur pied |
| | BRESSUIRE | 589 | sur pied |
| | CELLES-SUR-BELLE | 61 | sur pied |
| | CHAURAY | 1096 | sur pied |
| | CHERIGNE | 590 | non retrouvé |
| | CRECHE (LA) | 445 | sur pied |
| | FRONTENAY-ROHAN-ROHAN | 832 | sur pied |
| | GRANZAY-GRIPT | 252 | sur pied |
| | CHAPELLE-SAINT-LAURENT (LA) | 737 | sur pied |
| | FORET-SUR-SEVRE (LA) | 978 | sur pied |
| | MAUZE-SUR-LE-MIGNON | 535 | sur pied |
| | MAZIERES-EN-GATINE | 655 | sur pied |
| | MONCOUTANT | 725 | sur pied |
| | NIORT | 151 | sur pied |
| | NIORT | 152 | sur pied |
| | NIORT | 154 | sur pied |
| | NIORT | 155 | sur pied |
| | NIORT | 262 | sur pied |
| | NIORT | 512 | sur pied |
| | NIORT | 876 | sur pied |
| | NIORT | 1089 | sur pied |
| | PRIN-DEYRANÇON | 357 | non recherché |
| | PRIN-DEYRANÇON | 358 | sur pied |
| | SAINT-JOUIN-DE-MARNES | 959 | sur pied |
| | SAINT-JOUIN-DE-MILLY | 1054 | non retrouvé |
| | SAINT-JOUIN-DE-MILLY | 1056 | non retrouvé |
| | SAINT-LEGER-DE-LA-MARTINIERE | 517 | sur pied |
| | SAINT-MAXIRE | 911 | sur pied |
| | SALLES | 576 | sur pied |
| Platane commun (*Platane* x *acerifolia*) | AZAY-LE-BRULE | 383 | sur pied |
| | AZAY-LE-BRULE | 397 | sur pied |

| Essence | Commune | id | Etat |
|---|---|---|---|
| | FRONTENAY-ROHAN-ROHAN | 1209 | sur pied |
| | NIORT | 1135 | sur pied |
| | NIORT | 1167 | sur pied |
| | NIORT | 1168 | sur pied |
| | ROMANS | 223 | sur pied |
| | SAINT-GENARD | 815 | sur pied |
| | SAINT-MARTIN-LES-MELLE | 402 | sur pied |
| | SALLES | 941 | sur pied |
| | TAIZE | 1187 | sur pied |
| Poirier (*Pyrus communis*) | COUTIERES | 481 | sur pied |
| | FOMPERRON | 177 | sur pied |
| | FOMPERRON | 893 | non retrouvé |
| | PIN (LE) | 1030 | sur pied |
| | SAINT-COUTANT | 1108 | sur pied |
| | SOUVIGNE | 367 | sur pied |
| Poirier (*Pyrus sp.*) | CLAVE | 686 | sur pied |
| | COUTIERES | 477 | sur pied |
| | COUTIERES | 480 | sur pied |
| | GERMOND-ROUVRE | 707 | sur pied |
| | CHAPELLE-BATON (LA) | 690 | sur pied |
| | MAULEON | 1017 | non recherché |
| | PAMPROUX | 1153 | sur pied |
| | ROMANS | 1200 | sur pied |
| | SAINT-MARC-LA-LANDE | 811 | sur pied |
| | SAINT-SYMPHORIEN | 150 | sur pied |
| | VOUHE | 708 | sur pied |
| Poirier sauvage (*Pyrus sp.*) | MAUZE-THOUARSAIS | 807 | sur pied |
| Pommier clochard (*Malus domestica* 'Reinette Clochard') | COUTIERES | 178 | disparu |
| Prunellier (*Prunus spinosa*) | MAULEON | 1018 | non recherché |
| Prunier (*Prunus domestica intititia*) | PARTHENAY | 919 | sur pied |
| Prunier (*Prunus sp.*) | MAGNE | 108 | sur pied |
| Ptérocaryer du Caucase (*Pterocarya fraxinifolia*) | CHERVEUX | 668 | sur pied |
| | NIORT | 933 | disparu |
| Robinier faux-acacia (*Robinia pseudoacacia*) | ALLEUDS (LES) | 607 | disparu |
| | BRESSUIRE | 613 | non retrouvé |
| | COULON | 1129 | sur pied |
| | CRECHE (LA) | 444 | sur pied |
| | FORS | 123 | sur pied |
| | GRANZAY-GRIPT | 250 | sur pied |
| | GRANZAY-GRIPT | 251 | sur pied |
| | CHAPELLE-SAINT-LAURENT (LA) | 834 | sur pied |
| | MELLE | 1072 | disparu |
| | NIORT | 263 | sur pied |
| | NIORT | 1175 | sur pied |
| | SAINT-HILAIRE-LA-PALUD | 110 | sur pied |
| | SAIVRES | 72 | sur pied |
| | SECONDIGNY | 700 | sur pied |
| Sapin (*Abies sp.*) | ABSIE (L') | 995 | sur pied |
| | NIORT | 935 | sur pied |
| Sapin de Céphalonie (*Abies cephalonica*) | FORET-SUR-SEVRE (LA) | 974 | non retrouvé |
| Sapin de Nordmann (*Abies nordmanniana*) | BRESSUIRE | 614 | disparu |
| Sapin d'Espagne (*Abies pinsapo*) | COULONGES-SUR-L'AUTIZE | 854 | sur pied |
| | PARTHENAY | 422 | sur pied |
| | PRIAIRES | 351 | disparu |
| | VASLES | 390 | sur pied |
| | VASLES | 391 | non recherché |
| | VERT (LE) | 610 | disparu |
| Sapin pectiné (*Abies alba*) | COULONGES-SUR-L'AUTIZE | 856 | sur pied |
| | SAINT-MARC-LA-LANDE | 695 | sur pied |
| | VALLANS | 883 | disparu |
| Saule (*Salix sp.*) | MONTRAVERS | 1040 | non recherché |
| Saule blanc (*Salix alba*) | ARÇAIS | 139 | sur pied |
| | CHAURAY | 1172 | sur pied |
| | NIORT | 875 | sur pied |
| | SAINT-MARTIN-LES-MELLE | 640 | sur pied |
| Saule fragile (*Salix fragilis*) | FOMPERRON | 176 | sur pied |

| Essence | Commune | id | Etat |
|---|---|---|---|
| Saule pleureur (*Salix babylonica*) | FRONTENAY-ROHAN-ROHAN | 1212 | sur pied |
| | MAGNE | 746 | sur pied |
| | PARTHENAY | 412 | disparu |
| | PARTHENAY | 436 | sur pied |
| | SOUVIGNE | 416 | disparu |
| Savonnier (*Koelreuteria paniculata*) | SAINT-MAIXENT-L'ECOLE | 609 | non recherché |
| Séquoia (*Sequoia sp.*) | AIFFRES | 917 | sur pied |
| | FRONTENAY-ROHAN-ROHAN | 1208 | sur pied |
| | LIMALONGES | 561 | disparu |
| | MONCOUTANT | 1189 | sur pied |
| | SAINT-MARC-LA-LANDE | 694 | sur pied |
| | VASLES | 179 | sur pied |
| Séquoia de Chine (Métaséquoia du Sichuan) (*Metasequoia glyptostroboides*) | MARNES | 947 | sur pied |
| Séquoia géant (*Sequoiadendron giganteum*) | BRESSUIRE | 716 | sur pied |
| | BRESSUIRE | 778 | sur pied |
| | CERIZAY | 485 | sur pied |
| | CHAPELLE-SAINT-LAURENT (LA) | 727 | disparu |
| | CHAPELLE-SAINT-LAURENT (LA) | 728 | disparu |
| | CHAPELLE-SAINT-LAURENT (LA) | 731 | sur pied |
| | COMBRAND | 1023 | sur pied |
| | COULONGES-SUR-L'AUTIZE | 852 | sur pied |
| | FORET-SUR-SEVRE (LA) | 969 | disparu |
| | FORET-SUR-SEVRE (LA) | 973 | sur pied |
| | CHAPELLE-SAINT-LAURENT (LA) | 735 | sur pied |
| | MASSAIS | 952 | sur pied |
| | MAUZE-SUR-LE-MIGNON | 188 | disparu |
| | MOTHE-SAINT-HERAY (LA) | 408 | disparu |
| | NIORT | 1063 | sur pied |
| | PERIGNE | 602 | sur pied |
| | SAINT-AUBIN-LE-CLOUD | 1149 | sur pied |
| | SAINT-SYMPHORIEN | 175 | sur pied |
| | VANNEAU (LE) | 116 | sur pied |
| | VASLES | 386 | sur pied |
| | VOUHE | 305 | sur pied |
| Séquoia géant (*Sequoiadendron giganteum*) | MOTHE-SAINT-HERAY (LA) | 1186 | sur pied |
| Séquoia toujours vert (*Sequoia sempervirens*) | BREUIL-SOUS-ARGENTON (LE) | 787 | sur pied |
| | CERIZAY | 495 | sur pied |
| | CERIZAY | 505 | disparu |
| | CERIZAY | 510 | sur pied |
| | FENERY | 842 | sur pied |
| | FRESSINES | 452 | sur pied |
| | FRESSINES | 455 | sur pied |
| | CRECHE (LA) | 239 | sur pied |
| | MAZIERES-EN-GATINE | 656 | sur pied |
| | SECONDIGNY | 300 | sur pied |
| | VASLES | 392 | sur pied |
| Sophora du Japon (*Sophora japonica*) | ASSAIS-LES-JUMEAUX | 201 | sur pied |
| | CELLES-SUR-BELLE | 603 | sur pied |
| | MELLE | 1095 | sur pied |
| | NIORT | 183 | sur pied |
| | NIORT | 1106 | non recherché |
| | NIORT | 1138 | sur pied |
| Sophora du Japon pleureur (*Sophora japonica 'pendula'*) | CLUSSAIS-LA-POMMERAIE | 1076 | non recherché |
| | NIORT | 341 | sur pied |
| | NIORT | 1173 | sur pied |
| | OIRON | 956 | sur pied |
| Sorbier (*Sorbus aucuparia*) | LAGEON | 887 | sur pied |
| Sureau noir (*Sambucus nigra*) | NUEIL-LES-AUBIERS | 976 | sur pied |
| Thuya géant (*Thuja plicata*) | SECONDIGNY | 423 | sur pied |
| Thuya variegata (*Thuya sp.*) | NIORT | 1099 | sur pied |
| Tilleul (*Tilia sp.*) | BEAUSSAIS | 803 | sur pied |
| | BEAUVOIR-SUR-NIORT | 256 | sur pied |
| | FRONTENAY-ROHAN-ROHAN | 1215 | sur pied |
| | LORIGNE | 546 | sur pied |
| | MAGNE | 913 | sur pied |
| | MELLERAN | 542 | sur pied |
| | MISSE | 1113 | sur pied |
| | MONTALEMBERT | 539 | sur pied |
| | NIORT | 932 | sur pied |
| | NIORT | 1176 | sur pied |

| Essence | Commune | id | Etat |
|---|---|---|---|
| | PARTHENAY | 903 | sur pied |
| | PIOUSSAY | 233 | sur pied |
| | SAINT-LEGER-DE-LA-MARTINIERE | 241 | sur pied |
| | SAINTE-SOLINE | 606 | non recherché |
| | SAINTE-VERGE | 761 | sur pied |
| | SAINT-GEORGES-DE-REX | 752 | sur pied |
| | SAINT-LEGER-DE-LA-MARTINIERE | 222 | sur pied |
| | SAINT-MARTIN-LES-MELLE | 1204 | sur pied |
| | SAUZE-VAUSSAIS | 404 | sur pied |
| | SAUZE-VAUSSAIS | 554 | sur pied |
| | SCIECQ | 699 | sur pied |
| | SOUVIGNE | 1217 | sur pied |
| | THORIGNY-SUR-LE-MIGNON | 478 | sur pied |
| | TILLOU | 332 | sur pied |
| | VANÇAIS | 212 | sur pied |
| Tilleul à grandes feuilles (*Tilia platyphyllos*) | ARDIN | 143 | sur pied |
| | AZAY-LE-BRULE | 379 | sur pied |
| | BEAUSSAIS | 1094 | sur pied |
| | GRANZAY-GRIPT | 253 | sur pied |
| | CHAPELLE-POUILLOUX (LA) | 366 | sur pied |
| | ABSIE (L') | 1001 | sur pied |
| | MAIRE-LEVESCAULT | 545 | sur pied |
| | MONCOUTANT | 723 | sur pied |
| | NIORT | 350 | sur pied |
| | NIORT | 1188 | sur pied |
| | PAMPROUX | 569 | sur pied |
| | SAINT-AUBIN-DE-BAUBIGNE | 585 | sur pied |
| | SAINT-LOUP-LAMAIRE | 869 | sur pied |
| | SAINT-VARENT | 1179 | sur pied |
| | SAIVRES | 98 | sur pied |
| | VALLANS | 138 | sur pied |
| | VASLES | 388 | sur pied |
| | VAUTEBIS | 1143 | sur pied |
| | VERNOUX-EN-GATINE | 836 | sur pied |
| | VERRUYES | 307 | sur pied |
| Tilleul à petites feuilles (*Tilia cordata*) | CERIZAY | 487 | sur pied |
| | CERIZAY | 508 | sur pied |
| | COUTIERES | 172 | sur pied |
| | FORET-SUR-SEVRE (LA) | 970 | sur pied |
| | LIMALONGES | 550 | sur pied |
| | NIORT | 520 | sur pied |
| | SAINT-AUBIN-DE-BAUBIGNE | 583 | sur pied |
| | SAINT-JOUIN-DE-MARNES | 961 | sur pied |
| | SAINT-PARDOUX | 750 | sur pied |
| Tilleul argenté (*Tilia tomentosa*) | CHAPELLE-SAINT-LAURENT (LA) | 733 | sur pied |
| | PAMPROUX | 588 | non retrouvé |
| | SAINT-LOUP-LAMAIRE | 920 | sur pied |
| Tilleul commun (*Tilia* x *europaea*) | LARGEASSE | 771 | disparu |
| Tulipier de Virginie (*Liriodendron tulipifera*) | ARGENTON-LES-VALLEES | 791 | sur pied |
| | CERIZAY | 513 | sur pied |
| | GOURNAY-LOIZE | 636 | sur pied |
| | MELLE | 1067 | sur pied |
| | PARTHENAY | 417 | sur pied |
| | PARTHENAY | 418 | sur pied |
| | PIN (LE) | 523 | sur pied |
| | SAINT-MAIXENT-L'ECOLE | 338 | sur pied |
| | SAIVRES | 102 | disparu |

## *Liste des 1016 arbres répertoriés, classés par commune puis par essence*

| Commune | Essence | id | Etat |
|---|---|---|---|
| ABSIE (L') | Aubépine monogyne | 998 | sur pied |
| | Cyprès chauve | 999 | sur pied |
| | Hêtre à feuilles de fougère | 1000 | sur pied |
| | Hêtre pourpre | 997 | sur pied |
| | Magnolia de Soulange | 993 | sur pied |
| | Sapin | 995 | sur pied |
| | Tilleul à grandes feuilles | 1001 | sur pied |
| ADILLY | Orme champêtre | 1194 | non recherché |
| | Frêne commun | 662 | sur pied |
| AIFFRES | Erable de Montpellier | 248 | sur pied |
| | Marronnier d'Inde | 785 | sur pied |
| | Marronnier d'Inde | 916 | sur pied |
| | Séquoia | 917 | sur pied |
| AIRVAULT | Amandier | 195 | sur pied |
| ALLEUDS (LES) | Charme | 538 | sur pied |
| | Robinier faux-acacia | 607 | disparu |
| ALLONNE | Chêne pédonculé | 664 | sur pied |
| | Cyprès chauve | 665 | sur pied |
| AMAILLOUX | Chêne | 1195 | non recherché |
| AMURE | Frêne commun | 117 | sur pied |
| | Frêne commun | 162 | sur pied |
| | Frêne commun | 463 | disparu |
| | Platane | 161 | sur pied |
| | Erable champêtre | 159 | sur pied |
| | Erable de Montpellier | 160 | sur pied |
| | Chêne | 135 | sur pied |
| ARÇAIS | Cyprès | 137 | sur pied |
| | Cyprès chauve | 136 | disparu |
| | Saule blanc | 139 | sur pied |
| ARDIN | Chêne | 133 | sur pied |
| | Chêne pédonculé | 871 | sur pied |
| | Cormier | 131 | sur pied |
| | Cormier | 132 | sur pied |
| | Mûrier noir | 130 | sur pied |
| | Noyer commun | 872 | sur pied |
| | Pin parasol | 142 | disparu |
| | Tilleul à grandes feuilles | 143 | sur pied |
| ARGENTON-LES-VALLEES | Arbousier | 965 | sur pied |
| | Cyprès commun | 789 | sur pied |
| | Pin parasol | 788 | sur pied |
| | Cèdre de l'Atlas | 1192 | sur pied |
| | Chêne pédonculé | 1060 | sur pied |
| | Frêne commun | 1059 | sur pied |
| | Magnolia à grandes fleurs | 1061 | sur pied |
| | Tulipier de Virginie | 791 | sur pied |
| ASSAIS-LES-JUMEAUX | Chêne | 200 | sur pied |
| | Orme champêtre | 1107 | sur pied |
| | Sophora du Japon | 201 | sur pied |
| | Amandier | 1081 | sur pied |
| | Amandier | 1082 | sur pied |
| | Chêne | 1084 | sur pied |
| | Chêne pubescent | 1080 | sur pied |
| | Cyprès commun | 848 | sur pied |
| | Orme champêtre | 1083 | sur pied |
| AUBIGNE | Cormier | 330 | disparu |
| AUGE | Noyer noir | 319 | sur pied |
| | Cèdre Bleu de l'Atlas | 104 | sur pied |
| | Châtaignier | 1199 | sur pied |
| | Erable champêtre | 1156 | sur pied |
| AVAILLES-THOUARSAIS | Amandier | 473 | sur pied |
| AVON | Chêne | 410 | sur pied |
| AZAY-LE-BRULE | Châtaignier | 398 | disparu |
| | Tilleul à grandes feuilles | 379 | sur pied |
| | Châtaignier | 396 | sur pied |
| | Châtaignier | 405 | disparu |
| | Châtaignier | 1221 | sur pied |
| | Chêne pédonculé | 567 | sur pied |
| | Cormier | 399 | sur pied |
| | Platane commun | 383 | sur pied |
| | Platane commun | 397 | sur pied |

| Commune | Essence | id | Etat |
|---|---|---|---|
| BEAULIEU-SOUS-PARTHENAY | Chêne pédonculé | 784 | sur pied |
| | Chêne pédonculé | 925 | sur pied |
| BEAUSSAIS | Orme champêtre | 400 | disparu |
| | Alisier torminal | 234 | sur pied |
| | Orme champêtre | 401 | disparu |
| | Tilleul | 803 | sur pied |
| | Tilleul à grandes feuilles | 1094 | sur pied |
| BEAUVOIR-SUR-NIORT | Chêne pubescent | 470 | sur pied |
| | Erable de Montpellier | 469 | disparu |
| | Merisier | 257 | sur pied |
| | Tilleul | 256 | sur pied |
| | Cormier | 460 | sur pied |
| | Cormier | 482 | sur pied |
| BECELEUF | Chêne | 156 | sur pied |
| | Chêne | 157 | sur pied |
| | Frêne commun | 158 | sur pied |
| BESSINES | Orme champêtre | 109 | sur pied |
| | Platane | 745 | sur pied |
| BOISME | Châtaignier | 759 | sur pied |
| | Chêne pédonculé | 758 | sur pied |
| | Frêne commun | 760 | sur pied |
| | Peuplier noir | 516 | sur pied |
| BOUGON | Orme champêtre | 328 | disparu |
| | Alisier de Suède | 884 | sur pied |
| | Chêne pubescent | 1191 | sur pied |
| | Peuplier | 1190 | sur pied |
| BRESSUIRE | Araucaria du Chili | 714 | sur pied |
| | Cèdre du Liban | 715 | sur pied |
| | Cèdre du Liban | 717 | sur pied |
| | Chêne pédonculé | 612 | non retrouvé |
| | Frêne commun | 611 | disparu |
| | Robinier faux-acacia | 613 | non retrouvé |
| | Sapin de Nordmann | 614 | disparu |
| | Séquoia géant | 716 | sur pied |
| | Chêne pédonculé | 743 | sur pied |
| | Chêne pédonculé | 774 | sur pied |
| | Chêne pédonculé | 777 | sur pied |
| | Chêne pédonculé | 780 | sur pied |
| | Erable sycomore | 593 | sur pied |
| | Glycine de Chine | 779 | sur pied |
| | Hêtre pourpre | 781 | sur pied |
| | Houx | 776 | sur pied |
| | If commun | 782 | sur pied |
| | Marronnier d'Inde | 595 | sur pied |
| | Noyer noir | 592 | sur pied |
| | Orme champêtre | 591 | sur pied |
| | Pin parasol | 994 | disparu |
| | Platane | 589 | sur pied |
| | Séquoia géant | 778 | sur pied |
| BRETIGNOLLES | Peuplier grisard | 763 | sur pied |
| | Peuplier grisard | 764 | sur pied |
| BREUIL-SOUS-ARGENTON (LE) | Chêne pédonculé | 1005 | disparu |
| | Chêne pédonculé | 1004 | sur pied |
| | Chêne pédonculé | 1006 | sur pied |
| | Chêne vert | 790 | sur pied |
| | Chêne vert | 786 | sur pied |
| | Séquoia toujours vert | 787 | sur pied |
| BRIE | Cornouiller mâle | 958 | disparu |
| | Févier | 957 | disparu |
| | Amandier | 1112 | sur pied |
| BRIEUIL-SUR-CHIZE | Cyprès chauve | 459 | disparu |
| BUSSEAU (LE) | Châtaignier | 298 | sur pied |
| | Châtaignier | 299 | sur pied |
| CELLES-SUR-BELLE | Charme | 598 | sur pied |
| | Cèdre Bleu de l'Atlas | 67 | sur pied |
| | Cèdre du Liban | 597 | sur pied |
| | Châtaignier | 403 | sur pied |
| | If commun | 229 | sur pied |
| | Marronnier d'Inde | 69 | sur pied |
| | Marronnier d'Inde | 230 | sur pied |
| | Platane | 61 | sur pied |
| | Sophora du Japon | 603 | sur pied |

| Commune | Essence | id | Etat |
|---|---|---|---|
| CERIZAY | Bouleau verruqueux | 499 | disparu |
| | Charme | 502 | sur pied |
| | Châtaignier | 491 | sur pied |
| | Châtaignier (greffé) | 486 | sur pied |
| | Châtaignier (greffé) | 496 | sur pied |
| | Chêne pédonculé | 492 | disparu |
| | Cyprès de Lawson | 484 | sur pied |
| | Erable argenté | 489 | disparu |
| | Erable argenté | 490 | sur pied |
| | Erable palmé | 498 | disparu |
| | Houx panaché | 497 | sur pied |
| | Noyer commun | 494 | sur pied |
| | Séquoia géant | 485 | sur pied |
| | Séquoia toujours vert | 495 | sur pied |
| | Séquoia toujours vert | 505 | disparu |
| | Tilleul à petites feuilles | 487 | sur pied |
| | Catalpa commun | 515 | sur pied |
| | Cèdre de l'Atlas | 493 | sur pied |
| | Châtaignier | 500 | sur pied |
| | Chêne pédonculé | 501 | sur pied |
| | Chêne pédonculé | 506 | sur pied |
| | Chêne pédonculé | 514 | sur pied |
| | Cyprès | 775 | sur pied |
| | Douglas | 509 | sur pied |
| | Hêtre commun | 511 | sur pied |
| | Séquoia toujours vert | 510 | sur pied |
| | Tilleul à petites feuilles | 508 | sur pied |
| | Tulipier de Virginie | 513 | sur pied |
| CHAMPDENIERS-SAINT-DENIS | Alisier torminal | 692 | sur pied |
| | Glycine de Chine | 651 | sur pied |
| | If commun | 827 | sur pied |
| | Laurier noble | 652 | sur pied |
| CHANTECORPS | Douglas | 831 | sur pied |
| | Houx | 830 | sur pied |
| CHANTELOUP | Chêne pédonculé | 988 | sur pied |
| CHAPELLE-BATON (LA) | Chêne pédonculé | 701 | sur pied |
| | Cormier | 689 | sur pied |
| | Erable sycomore | 1157 | sur pied |
| | Frêne commun | 1161 | sur pied |
| | Lierre | 659 | sur pied |
| | Poirier | 690 | sur pied |
| CHAPELLE-POUILLOUX (LA) | Tilleul à grandes feuilles | 366 | sur pied |
| CHAPELLE-SAINT-ETIENNE(LA) | Cormier | 971 | sur pied |
| | Orme champêtre | 1055 | non retrouvé |
| CHAPELLE-SAINT-LAURENT (LA) | Cèdre de l'Atlas | 730 | sur pied |
| | Cèdre du Liban | 729 | disparu |
| | Chêne pédonculé | 736 | sur pied |
| | Chêne sessile | 732 | sur pied |
| | Chêne sessile | 734 | non retrouvé |
| | Pin | 738 | sur pied |
| | Platane | 737 | sur pied |
| | Robinier faux-acacia | 834 | sur pied |
| | Séquoia géant | 735 | sur pied |
| | Séquoia géant | 727 | disparu |
| | Séquoia géant | 728 | disparu |
| | Séquoia géant | 731 | sur pied |
| | Tilleul argenté | 733 | sur pied |
| CHAPELLE-THIREUIL (LA) | Magnolia de Soulange | 657 | sur pied |
| CHATILLON-SUR-THOUET | Chêne | 912 | sur pied |
| | Chêne pédonculé | 1146 | sur pied |
| CHAURAY | Châtaignier | 1115 | sur pied |
| | Erable de Montpellier | 712 | sur pied |
| | If commun | 702 | sur pied |
| | Orme champêtre | 1152 | sur pied |
| | Platane | 1096 | sur pied |
| | Saule blanc | 1172 | sur pied |
| CHEF-BOUTONNE | Alisier torminal | 340 | sur pied |
| | Cèdre Bleu de l'Atlas | 344 | sur pied |
| | Chêne vert | 346 | sur pied |
| | Chêne vert | 347 | non recherché |
| | Erable sycomore | 343 | sur pied |
| | Frêne pleureur | 605 | non recherché |
| | If commun | 349 | sur pied |

| Commune | Essence | id | Etat |
|---|---|---|---|
| | Micocoulier de Provence | 339 | sur pied |
| CHERIGNE | Platane | 590 | non retrouvé |
| CHERVEUX | Noyer noir | 311 | sur pied |
| | Charme | 678 | sur pied |
| | Chêne pédonculé | 902 | sur pied |
| | Cormier | 677 | sur pied |
| | Ptérocaryer du Caucase | 668 | sur pied |
| CHILLOU (LE) | Cyprès commun | 843 | sur pied |
| CHIZE | Chêne | 536 | sur pied |
| | Chêne pubescent | 336 | sur pied |
| CLAVE | Poirier | 686 | sur pied |
| CLESSE | Pin parasol | 996 | sur pied |
| CLUSSAIS-LA-POMMERAIE | Sophora du Japon pleureur | 1076 | non recherché |
| | Chêne pédonculé | 1075 | sur pied |
| COMBRAND | Séquoia géant | 1023 | sur pied |
| COUARDE (LA) | Chêne | 326 | disparu |
| | Chêne | 1197 | sur pied |
| | Frêne commun | 599 | sur pied |
| | Hêtre commun | 1064 | sur pied |
| | Hêtre commun | 1066 | sur pied |
| | If commun | 325 | sur pied |
| | Marronnier d'Inde | 320 | sur pied |
| | Marronnier d'Inde | 601 | sur pied |
| COULON | Robinier faux-acacia | 1129 | sur pied |
| COULONGES-SUR-L'AUTIZE | Cyprès de Lawson | 853 | sur pied |
| | Cèdre à encens | 859 | sur pied |
| | Cèdre de l'Atlas | 857 | sur pied |
| | Chêne vert | 858 | sur pied |
| | Hêtre pourpre | 855 | sur pied |
| | Peuplier d'Italie | 1131 | sur pied |
| | Sapin d'Espagne | 854 | sur pied |
| | Sapin pectiné | 856 | sur pied |
| | Séquoia géant | 852 | sur pied |
| COURLAY | Chêne pédonculé | 1051 | sur pied |
| | Noyer commun | 1052 | disparu |
| | Châtaignier | 979 | sur pied |
| | Frêne commun | 977 | sur pied |
| COUTIERES | Charme | 174 | sur pied |
| | Chêne pédonculé | 173 | sur pied |
| | Pommier clochard | 178 | disparu |
| | Tilleul à petites feuilles | 172 | sur pied |
| | Chêne pédonculé | 362 | sur pied |
| | Frêne commun | 1144 | sur pied |
| | Poirier | 481 | sur pied |
| | Poirier | 477 | sur pied |
| | Poirier | 480 | sur pied |
| COUTURE-D'ARGENSON | Févier | 365 | sur pied |
| | Erable de Montpellier | 363 | sur pied |
| CRECHE (LA) | Chêne | 1196 | sur pied |
| | Chêne pédonculé | 566 | sur pied |
| | Platane | 445 | sur pied |
| | Robinier faux-acacia | 444 | sur pied |
| | Séquoia toujours vert | 239 | sur pied |
| CREZIERES | Cyprès commun | 604 | sur pied |
| EPANNES | Chêne | 910 | disparu |
| | Amandier | 168 | sur pied |
| | Cormier | 1125 | sur pied |
| EXIREUIL | Châtaignier | 944 | sur pied |
| | Chêne pédonculé | 942 | sur pied |
| | Chêne pédonculé | 943 | sur pied |
| | Chêne pédonculé | 945 | sur pied |
| EXOUDUN | Noyer noir | 441 | sur pied |
| | Pin parasol | 442 | sur pied |
| | Châtaignier | 1181 | sur pied |
| | Châtaignier | 1220 | sur pied |
| | Chêne | 337 | disparu |
| FENERY | Cèdre du Liban | 837 | sur pied |
| | Chêne pédonculé | 841 | sur pied |
| | Douglas | 838 | sur pied |
| | Séquoia toujours vert | 842 | sur pied |
| FENIOUX | Cormier | 1137 | sur pied |
| FERRIERE-EN-PARTHENAY (LA) | Châtaignier | 886 | sur pied |
| | Chêne pédonculé | 522 | sur pied |
| | Chêne pédonculé | 885 | disparu |
| | Chêne | 393 | sur pied |

| Commune | Essence | id | Etat |
|---|---|---|---|
| FOMPERRON | Aubépine monogyne | 190 | sur pied |
| | Aulne glutineux | 483 | disparu |
| | Aulne glutineux | 650 | non retrouvé |
| | Cormier | 476 | sur pied |
| | Frêne commun | 191 | sur pied |
| | Poirier | 177 | sur pied |
| | Poirier | 893 | non retrouvé |
| | Saule fragile | 176 | sur pied |
| | Châtaignier | 894 | sur pied |
| | Chêne pédonculé | 623 | sur pied |
| FORET-SUR-SEVRE (LA) | Charme | 990 | sur pied |
| | Châtaignier | 1044 | sur pied |
| | Châtaignier | 1047 | sur pied |
| | Chêne pédonculé | 972 | sur pied |
| | Chêne pédonculé | 989 | sur pied |
| | Chêne pédonculé | 991 | sur pied |
| | Chêne pédonculé | 1003 | sur pied |
| | Chêne-liège | 966 | sur pied |
| | Chêne pédonculé | 1045 | sur pied |
| | Chêne pédonculé | 1046 | sur pied |
| | Chêne pédonculé | 1048 | sur pied |
| | Chêne sessile | 967 | sur pied |
| | Erable argenté | 968 | sur pied |
| | Hêtre commun | 1050 | sur pied |
| | If commun | 975 | non retrouvé |
| | Noyer commun | 1049 | sur pied |
| | Platane | 978 | sur pied |
| | Sapin de Céphalonie | 974 | non retrouvé |
| | Séquoia géant | 969 | disparu |
| | Séquoia géant | 973 | sur pied |
| | Tilleul à petites feuilles | 970 | sur pied |
| FORS | Erable de Montpellier | 472 | sur pied |
| | Robinier faux-acacia | 123 | sur pied |
| | Erable de Montpellier | 479 | sur pied |
| | Erable de Montpellier | 905 | sur pied |
| | Erable de Montpellier | 906 | sur pied |
| | Erable de Montpellier | 907 | sur pied |
| | Frêne commun | 926 | sur pied |
| | Marronnier d'Inde | 471 | sur pied |
| | Orme champêtre | 1222 | sur pied |
| | Orme champêtre | 1223 | sur pied |
| FOYE-MONJAULT (LA) | Amandier | 879 | sur pied |
| | Erable de Montpellier | 881 | sur pied |
| | Erable de Montpellier | 171 | sur pied |
| | Erable champêtre | 880 | sur pied |
| FRESSINES | Chêne pédonculé | 449 | sur pied |
| | Chêne pyramidal | 450 | sur pied |
| | Chêne sessile | 446 | disparu |
| | Citronnier à trois feuilles | 453 | sur pied |
| | Cormier | 456 | sur pied |
| | Douglas | 447 | disparu |
| | Micocoulier de Provence | 451 | sur pied |
| | Muscadier de Californie | 454 | sur pied |
| | Oranger des Osages | 457 | sur pied |
| | Pin noir d'Autriche | 448 | disparu |
| | Séquoia toujours vert | 452 | sur pied |
| | Séquoia toujours vert | 455 | sur pied |
| | Aulne glutineux | 877 | sur pied |
| | Aulne glutineux | 878 | sur pied |
| | Aulne glutineux | 915 | sur pied |
| | Châtaignier | 901 | sur pied |
| | Châtaignier | 1182 | sur pied |
| | Erable champêtre | 888 | sur pied |
| FRONTENAY-ROHAN-ROHAN | Arbre aux 40 écus | 1206 | sur pied |
| | Cèdre du Liban | 1211 | sur pied |
| | Cyprès chauve | 1205 | sur pied |
| | Erable de Montpellier | 1228 | sur pied |
| | If commun | 1213 | sur pied |
| | Marronnier d'Inde | 1214 | sur pied |
| | Peuplier blanc du Poitou | 1210 | sur pied |
| | Peuplier d'Italie | 1207 | sur pied |
| | Platane | 832 | sur pied |
| | Platane commun | 1209 | sur pied |
| | Saule pleureur | 1212 | sur pied |
| | Séquoia | 1208 | sur pied |
| | Tilleul | 1215 | sur pied |

| Commune | Essence | id | Etat |
|---|---|---|---|
| GENNETON | Chêne pédonculé | 1136 | sur pied |
| GERMOND-ROUVRE | Chêne | 129 | sur pied |
| | If commun | 128 | sur pied |
| | Noyer commun | 385 | sur pied |
| | Orme champêtre | 141 | sur pied |
| | Chêne pédonculé | 474 | sur pied |
| | Chêne pédonculé | 618 | sur pied |
| | Chêne pédonculé | 706 | sur pied |
| | Cormier | 1162 | sur pied |
| | Orme champêtre | 682 | sur pied |
| | Poirier | 707 | sur pied |
| GLENAY | Frêne commun | 586 | sur pied |
| | Noyer commun | 587 | sur pied |
| GOURGE | Chêne vert | 426 | disparu |
| | Frêne commun | 931 | sur pied |
| | Noyer commun | 802 | sur pied |
| | Peuplier | 568 | sur pied |
| | Peuplier noir | 805 | sur pied |
| GOURNAY-LOIZE | Châtaignier | 635 | sur pied |
| | Hêtre pourpre | 634 | sur pied |
| | Noyer noir | 637 | sur pied |
| | Tulipier de Virginie | 636 | sur pied |
| | Chêne-liège | 639 | sur pied |
| GRANZAY-GRIPT | Erable de Montpellier | 255 | sur pied |
| | Marronnier d'Inde | 254 | sur pied |
| | Platane | 252 | sur pied |
| | Robinier faux-acacia | 250 | sur pied |
| | Robinier faux-acacia | 251 | sur pied |
| | Tilleul à grandes feuilles | 253 | sur pied |
| GROSEILLERS (LES) | Alisier torminal | 703 | sur pied |
| LAGEON | Chêne pédonculé | 627 | sur pied |
| | Sorbier | 887 | sur pied |
| LARGEASSE | Alisier torminal | 741 | sur pied |
| | Cèdre du Liban | 772 | sur pied |
| | Châtaignier | 769 | non recherché |
| | Erable champêtre | 740 | sur pied |
| | Févier | 766 | non recherché |
| | Frêne commun | 773 | disparu |
| | Merisier | 768 | non recherché |
| | Merisier | 770 | non retrouvé |
| | Noyer commun | 767 | non recherché |
| | Peuplier blanc | 765 | non recherché |
| | Peuplier noir | 739 | sur pied |
| | Tilleul commun | 771 | disparu |
| | Châtaignier | 1111 | sur pied |
| | Chêne pédonculé | 829 | sur pied |
| LEZAY | Cèdre Bleu de l'Atlas | 218 | sur pied |
| | Chêne | 219 | disparu |
| | Chêne pédonculé | 240 | sur pied |
| | Chêne sessile | 377 | sur pied |
| LHOUMOIS | Chêne pédonculé | 927 | sur pied |
| | Orme champêtre | 930 | sur pied |
| | Pin de Monterey | 846 | sur pied |
| LIMALONGES | Catalpa commun | 560 | sur pied |
| | Cèdre du Liban | 562 | sur pied |
| | Charme | 549 | sur pied |
| | Châtaignier | 547 | disparu |
| | Chêne | 548 | sur pied |
| | Paulownia | 544 | disparu |
| | Séquoia | 561 | disparu |
| | Tilleul à petites feuilles | 550 | sur pied |
| LORIGNE | Tilleul | 546 | sur pied |
| LOUBILLE | Frêne commun | 1109 | sur pied |
| LOUIN | Cèdre de l'Atlas | 828 | sur pied |
| LUCHE-SUR-BRIOUX | Orme champêtre | 409 | sur pied |
| LUZAY | Noyer noir | 953 | sur pied |
| MAGNE | Févier | 742 | sur pied |
| | Aulne glutineux | 1229 | sur pied |
| | Buis | 747 | sur pied |
| | If commun | 939 | sur pied |
| | Peuplier | 892 | sur pied |

| Commune | Essence | id | Etat |
|---|---|---|---|
| | Peuplier de Virginie | 107 | sur pied |
| | Pin laricio de Corse | 749 | sur pied |
| | Prunier | 108 | sur pied |
| | Saule pleureur | 746 | sur pied |
| | Tilleul | 913 | sur pied |
| MAIRE-LEVESCAULT | Tilleul à grandes feuilles | 545 | sur pied |
| MAISONNAY | Alisier torminal | 647 | sur pied |
| | Châtaignier | 648 | disparu |
| | Chêne | 642 | sur pied |
| | Châtaignier (greffé) | 685 | sur pied |
| MARIGNY | Alisier torminal | 488 | disparu |
| | Cèdre Bleu de l'Atlas | 127 | sur pied |
| | Chêne | 140 | sur pied |
| | Chêne vert | 125 | sur pied |
| | Chêne vert | 126 | disparu |
| | Cormier | 819 | non retrouvé |
| | Cyprès commun | 124 | sur pied |
| | Erable de Montpellier | 258 | sur pied |
| | Orme champêtre | 891 | disparu |
| | Chêne vert | 466 | sur pied |
| MARNES | Amandier | 1119 | sur pied |
| | Amandier | 1120 | sur pied |
| | Amandier | 1121 | sur pied |
| | Amandier | 1122 | sur pied |
| | Amandier | 1123 | sur pied |
| | Cormier | 948 | sur pied |
| | Cyprès commun | 847 | sur pied |
| | Séquoia de Chine (Métaséquoia du Sichuan) | 947 | sur pied |
| MASSAIS | Chêne | 949 | disparu |
| | Chêne | 950 | disparu |
| | Chêne | 951 | disparu |
| | Séquoia géant | 952 | sur pied |
| MAULEON | Chêne | 1010 | non recherché |
| | Chêne | 1012 | non recherché |
| | Chêne | 1013 | non recherché |
| | Chêne | 1014 | non recherché |
| | Chêne | 1015 | non recherché |
| | Chêne | 1016 | non recherché |
| | Chêne pédonculé | 756 | sur pied |
| | Chêne pédonculé | 797 | non recherché |
| | Erable champêtre | 1009 | non recherché |
| | Houx | 1019 | non recherché |
| | Orme champêtre | 1007 | non recherché |
| | Orme champêtre | 1011 | non recherché |
| | Poirier | 1017 | non recherché |
| | Prunellier | 1018 | non recherché |
| | Arbre aux 40 écus | 1024 | sur pied |
| | Châtaignier | 983 | sur pied |
| | Châtaignier | 987 | sur pied |
| | Chêne | 751 | sur pied |
| | Chêne pédonculé | 984 | sur pied |
| | Chêne pédonculé | 986 | sur pied |
| | Marronnier d'Inde | 985 | sur pied |
| MAUZE-SUR-LE-MIGNON | Cyprès commun | 187 | disparu |
| | Séquoia géant | 188 | disparu |
| | Noyer noir | 801 | disparu |
| | Platane | 535 | sur pied |
| MAUZE-THOUARSAIS | Chêne | 806 | sur pied |
| | Poirier sauvage | 807 | sur pied |
| MAZIERES-EN-GATINE | Chêne pédonculé | 672 | sur pied |
| | Magnolia de Soulange | 653 | sur pied |
| | Magnolia de Soulange | 654 | sur pied |
| | Platane | 655 | sur pied |

| Commune | Essence | id | Etat |
|---|---|---|---|
| | Séquoia toujours vert | 656 | sur pied |
| MAZIERES-SUR-BERONNE | If commun | 221 | sur pied |
| MELLE | Arbre aux 40 écus | 1070 | sur pied |
| | Chêne vert | 407 | sur pied |
| | Chêne-liège | 1069 | disparu |
| | Frêne commun | 1073 | sur pied |
| | Magnolia à grandes fleurs | 1068 | sur pied |
| | Magnolia à grandes fleurs | 1071 | sur pied |
| | Marronnier d'Inde | 1074 | sur pied |
| | Merisier | 228 | sur pied |
| | Robinier faux-acacia | 1072 | disparu |
| | Tulipier de Virginie | 1067 | sur pied |
| | Cèdre de l'Atlas | 1148 | sur pied |
| | Chêne "gris" | 1091 | sur pied |
| | Chêne blanc de Californie | 1093 | sur pied |
| | Sophora du Japon | 1095 | sur pied |
| MELLERAN | Charme | 541 | sur pied |
| | Tilleul | 542 | sur pied |
| MENIGOUTE | Alisier torminal | 680 | sur pied |
| | Aulne glutineux | 679 | sur pied |
| | Châtaignier | 1124 | sur pied |
| | Châtaignier | 1218 | sur pied |
| | Chêne rouge | 681 | sur pied |
| | Cormier | 1231 | sur pied |
| MESSE | Chêne sessile | 215 | sur pied |
| | Erable champêtre | 217 | disparu |
| | Orme champêtre | 406 | disparu |
| MISSE | Peuplier noir | 1114 | sur pied |
| | Tilleul | 1113 | sur pied |
| MONCOUTANT | Févier | 720 | sur pied |
| | If commun | 726 | sur pied |
| | Laurier du Portugal | 719 | sur pied |
| | Magnolia à grandes fleurs | 722 | sur pied |
| | Marronnier d'Inde | 721 | sur pied |
| | Platane | 725 | sur pied |
| | Tilleul à grandes feuilles | 723 | sur pied |
| | Chêne pédonculé | 1002 | sur pied |
| | Chêne pédonculé | 1057 | sur pied |
| | Séquoia | 1189 | sur pied |
| MONTALEMBERT | Châtaignier | 540 | sur pied |
| | Erable champêtre | 232 | sur pied |
| | Tilleul | 539 | sur pied |
| | Magnolia à grandes fleurs | 564 | sur pied |
| | Mûrier noir | 559 | sur pied |
| | Chêne pédonculé | 231 | sur pied |
| MONTRAVERS | Châtaignier | 1043 | non recherché |
| | Chêne | 1033 | sur pied |
| | Chêne | 1036 | non recherché |
| | Chêne | 1037 | non recherché |
| | Chêne | 1039 | non recherché |
| | Chêne pédonculé | 1034 | sur pied |
| | Cyprès chauve | 1031 | sur pied |
| | Cyprès chauve | 1032 | sur pied |
| | Erable champêtre | 1041 | non recherché |
| | Frêne commun | 1038 | non recherché |
| | Orme champêtre | 1035 | sur pied |
| | Saule | 1040 | non recherché |
| | Erable champêtre | 1042 | sur pied |
| MOTHE-SAINT-HERAY (LA) | Chêne | 364 | sur pied |
| | Chêne sessile | 537 | sur pied |
| | Cormier | 458 | disparu |
| | Plaqueminier | 543 | sur pied |
| | Séquoia géant | 408 | disparu |
| | Séquoia géant | 1186 | sur pied |
| | Chêne | 1216 | sur pied |
| MOUTIERS-SOUS-ARGENTON | Cormier | 980 | sur pied |
| NANTEUIL | Chêne | 641 | sur pied |
| NEUVY-BOUIN | Alisier torminal | 675 | sur pied |

| Commune | Essence | id | Etat |
|---|---|---|---|
| NIORT | Catalpa commun | 184 | sur pied |
| | Cèdre | 297 | sur pied |
| | Cèdre de l'Atlas | 182 | sur pied |
| | Chêne pédonculé | 465 | disparu |
| | Chêne-liège | 186 | sur pied |
| | Cyprès chauve | 180 | sur pied |
| | Févier | 1104 | non recherché |
| | Frêne commun | 153 | sur pied |
| | Hêtre commun | 464 | disparu |
| | Magnolia à grandes fleurs | 264 | sur pied |
| | Marronnier d'Inde | 185 | sur pied |
| | Marronnier d'Inde | 189 | sur pied |
| | Marronnier d'Inde | 194 | sur pied |
| | Marronnier d'Inde | 1102 | non recherché |
| | Micocoulier de Provence | 259 | sur pied |
| | Micocoulier de Provence | 260 | sur pied |
| | Mûrier à fleurs de platane | 934 | sur pied |
| | Peuplier noir | 327 | sur pied |
| | Pin noir d'Autriche | 1062 | sur pied |
| | Plaqueminier | 1103 | non recherché |
| | Plaqueminier | 1105 | non recherché |
| | Platane | 151 | sur pied |
| | Platane | 152 | sur pied |
| | Platane | 154 | sur pied |
| | Platane | 155 | sur pied |
| | Platane | 262 | sur pied |
| | Ptérocaryer du Caucase | 933 | disparu |
| | Robinier faux-acacia | 263 | sur pied |
| | Séquoia géant | 1063 | sur pied |
| | Sophora du Japon | 183 | sur pied |
| | Sophora du Japon | 1106 | non recherché |
| | Amandier | 936 | sur pied |
| | Amandier | 1090 | sur pied |
| | Arbre aux 40 écus | 1174 | sur pied |
| | Arbre de Judée | 1098 | sur pied |
| | Aulne glutineux | 1171 | sur pied |
| | Cèdre de l'Atlas | 1164 | sur pied |
| | Cerisier | 711 | sur pied |
| | Chêne | 530 | sur pied |
| | Chêne pédonculé | 890 | disparu |
| | Chêne vert | 342 | sur pied |
| | Chêne vert | 345 | sur pied |
| | Chêne vert | 1088 | sur pied |
| | Chêne vert | 1165 | sur pied |
| | Chêne vert | 1170 | sur pied |
| | Chêne-liège | 348 | sur pied |
| | Cyprès chauve | 1079 | sur pied |
| | Erable de Montpellier | 710 | sur pied |
| | Filaire | 1100 | sur pied |
| | Glycine de Chine | 1160 | sur pied |
| | Glycine de Chine | 1163 | sur pied |
| | Hêtre pourpre | 333 | sur pied |
| | Houx | 467 | sur pied |
| | Magnolia à grandes fleurs | 329 | sur pied |
| | Marronnier d'Inde | 873 | sur pied |
| | Marronnier d'Inde | 1166 | sur pied |
| | Micocoulier de Provence | 503 | sur pied |
| | Micocoulier de Provence | 874 | sur pied |
| | Mûrier platane | 475 | sur pied |
| | Noyer commun | 889 | disparu |
| | Noyer commun | 1078 | sur pied |
| | Orme champêtre | 1077 | sur pied |
| | Peuplier d'Italie | 1169 | sur pied |
| | Platane | 512 | sur pied |
| | Platane | 876 | sur pied |
| | Platane | 1089 | sur pied |
| | Platane commun | 1135 | sur pied |
| | Platane commun | 1167 | sur pied |
| | Platane commun | 1168 | sur pied |
| | Robinier faux-acacia | 1175 | sur pied |
| | Sapin | 935 | sur pied |

| Commune | Essence | id | Etat |
|---|---|---|---|
| | Saule blanc | 875 | sur pied |
| | Sophora du Japon | 1138 | sur pied |
| | Sophora du Japon pleureur | 341 | sur pied |
| | Sophora du Japon pleureur | 1173 | sur pied |
| | Thuya variegata | 1099 | sur pied |
| | Tilleul | 932 | sur pied |
| | Tilleul | 1176 | sur pied |
| | Tilleul à grandes feuilles | 350 | sur pied |
| | Tilleul à grandes feuilles | 1188 | sur pied |
| | Tilleul à petites feuilles | 520 | sur pied |
| NOIRTERRE | Chêne pédonculé | 1132 | sur pied |
| NUEIL-LES-AUBIERS | Sureau noir | 976 | sur pied |
| OIRON | Cèdre Bleu de l'Atlas | 954 | non recherché |
| | Cèdre Bleu de l'Atlas | 962 | sur pied |
| | Amandier | 1117 | sur pied |
| | Amandier | 1118 | sur pied |
| | Sophora du Japon pleureur | 956 | sur pied |
| OROUX | Chêne | 783 | sur pied |
| PAIZAY-LE-CHAPT | Chêne | 940 | sur pied |
| | If commun | 600 | sur pied |
| PAMPROUX | Châtaignier | 242 | disparu |
| | Châtaignier (greffé) | 580 | sur pied |
| | Châtaignier (greffé) | 581 | sur pied |
| | Chêne | 570 | sur pied |
| | Chêne pédonculé | 573 | sur pied |
| | Cormier | 572 | sur pied |
| | Douglas | 571 | non retrouvé |
| | Tilleul à grandes feuilles | 569 | sur pied |
| | Tilleul argenté | 588 | non retrouvé |
| | Charme | 1154 | sur pied |
| | Châtaignier | 1155 | sur pied |
| | Chêne | 579 | sur pied |
| | Poirier | 1153 | sur pied |
| PARTHENAY | Cèdre de l'Atlas, forme fastigiée | 411 | sur pied |
| | Noisetier de Bysance | 419 | sur pied |
| | Saule pleureur | 412 | disparu |
| | Tulipier de Virginie | 417 | sur pied |
| | Tulipier de Virginie | 418 | sur pied |
| | Cèdre de l'Atlas | 433 | sur pied |
| | Cèdre de l'Atlas | 822 | sur pied |
| | Cerisier | 918 | sur pied |
| | Chêne pédonculé | 435 | sur pied |
| | Cyprès chauve | 821 | sur pied |
| | Erable de Montpellier | 420 | sur pied |
| | Févier | 427 | sur pied |
| | Frêne commun | 924 | sur pied |
| | If commun | 421 | sur pied |
| | Marronnier d'Inde | 434 | sur pied |
| | Marronnier d'Inde | 823 | sur pied |
| | Marronnier d'Inde | 851 | sur pied |
| | Pin laricio de Corse | 844 | sur pied |
| | Prunier | 919 | sur pied |
| | Sapin d'Espagne | 422 | sur pied |
| | Saule pleureur | 436 | sur pied |
| | Tilleul | 903 | sur pied |
| PERIGNE | Séquoia géant | 602 | sur pied |
| PETITE-BOISSIERE (LA) | Châtaignier | 793 | sur pied |
| | Hêtre commun | 796 | sur pied |
| | Noyer commun | 795 | sur pied |
| PEYRATTE (LA) | Chêne pédonculé | 833 | sur pied |
| PIN (LE) | Cèdre de l'Atlas | 524 | sur pied |
| | Charme | 521 | sur pied |
| | Châtaignier | 982 | sur pied |
| | Chêne pédonculé | 531 | sur pied |
| | Chêne pédonculé | 532 | sur pied |
| | Chêne pédonculé | 533 | sur pied |
| | Chêne pédonculé | 534 | sur pied |
| | Chêne pédonculé | 526 | sur pied |
| | Chêne pédonculé | 527 | disparu |
| | Frêne commun | 525 | sur pied |
| | Hêtre commun | 518 | sur pied |
| | Poirier | 1030 | sur pied |
| | Tulipier de Virginie | 523 | sur pied |
| PIOUSSAY | Tilleul | 233 | sur pied |

| Commune | Essence | id | Etat |
|---|---|---|---|
| POMPAIRE | Frêne commun | 1086 | sur pied |
| | Peuplier | 1085 | sur pied |
| PRAHECQ | Cèdre du Liban | 118 | sur pied |
| | If commun | 119 | sur pied |
| | If commun | 120 | non recherché |
| | Noyer noir | 121 | sur pied |
| | Noyer noir | 122 | sur pied |
| PRAILLES | Chêne sessile | 318 | sur pied |
| | Néflier x Aubépine | 369 | disparu |
| PRESSIGNY | Cèdre de l'Atlas | 867 | sur pied |
| | Cyprès commun | 432 | sur pied |
| | Erable de Montpellier | 845 | sur pied |
| PRIAIRES | Sapin d'Espagne | 351 | disparu |
| PRIN-DEYRANÇON | Févier sans épines | 356 | sur pied |
| | If commun | 111 | sur pied |
| | Micocoulier de Provence | 800 | sur pied |
| | Platane | 357 | non recherché |
| | Platane | 358 | sur pied |
| RETAIL (LE) | Chêne sessile | 860 | sur pied |
| | Douglas | 868 | sur pied |
| ROCHENARD (LA) | Chêne vert | 170 | sur pied |
| | If commun | 169 | sur pied |
| ROMANS | Charme | 1201 | sur pied |
| | Platane commun | 223 | sur pied |
| | Poirier | 1200 | sur pied |
| SAINT-AMAND-SUR-SEVRE | Châtaignier | 757 | sur pied |
| | Chêne pédonculé | 754 | sur pied |
| | Pin laricio de Corse | 799 | sur pied |
| SAINT-ANDRE-SUR-SEVRE | Orme champêtre | 1058 | disparu |
| | Alisier torminal | 1029 | sur pied |
| | Châtaignier | 1028 | sur pied |
| | Chêne pédonculé | 565 | sur pied |
| | Hêtre commun | 1027 | sur pied |
| SAINT-AUBIN-DE-BAUBIGNE | Châtaignier | 582 | sur pied |
| | Châtaignier | 981 | sur pied |
| | Chêne pédonculé | 1026 | sur pied |
| | Marronnier d'Inde | 584 | sur pied |
| | Tilleul à grandes feuilles | 585 | sur pied |
| | Tilleul à petites feuilles | 583 | sur pied |
| SAINT-AUBIN-LE-CLOUD | Chêne pédonculé | 669 | sur pied |
| | Chêne pédonculé | 676 | sur pied |
| | Chêne pédonculé | 1151 | sur pied |
| | Orme lisse | 670 | sur pied |
| | Séquoia géant | 1149 | sur pied |
| SAINT-CHRISTOPHE-SUR-ROC | Aulne glutineux | 1158 | sur pied |
| SAINT-CLEMENTIN | Frêne commun | 946 | sur pied |
| SAINT-COUTANT | Chêne pédonculé | 594 | sur pied |
| | Merisier | 596 | sur pied |
| | Poirier | 1108 | sur pied |
| SAINT-GENARD | Buis | 1133 | sur pied |
| | If commun | 816 | sur pied |
| | Platane commun | 815 | sur pied |
| SAINT-GEORGES-DE-NOISNE | Orme lisse | 415 | sur pied |
| SAINT-GEORGES-DE-REX | Aulne glutineux | 1130 | sur pied |
| | Cyprès chauve | 114 | sur pied |
| | Cyprès chauve | 115 | sur pied |
| | Peuplier | 1127 | sur pied |
| | Peuplier d'Italie | 1126 | sur pied |
| | Tilleul | 752 | sur pied |
| SAINT-GERMIER | Chêne pédonculé | 395 | sur pied |
| | Cormier | 394 | sur pied |
| SAINT-HILAIRE-LA-PALUD | Robinier faux-acacia | 110 | sur pied |
| | Aubépine monogyne | 744 | sur pied |
| | Frêne commun | 755 | sur pied |
| | Marronnier d'Inde | 798 | sur pied |
| | Orme champêtre | 794 | sur pied |
| SAINT-JEAN-DE-THOUARS | Chêne vert | 1097 | sur pied |
| SAINT-JOUIN-DE-MARNES | Chêne vert | 1145 | sur pied |
| | Cormier | 963 | sur pied |
| | Marronnier d'Inde | 960 | sur pied |
| | Peuplier noir | 964 | sur pied |
| | Tilleul à petites feuilles | 961 | sur pied |

| Commune | Essence | id | Etat |
|---|---|---|---|
| | Platane | 959 | sur pied |
| SAINT-JOUIN-DE-MILLY | Chêne pédonculé | 1053 | sur pied |
| | Platane | 1054 | non retrouvé |
| | Platane | 1056 | non retrouvé |
| SAINT-LEGER-DE-LA-MARTINIERE | Platane | 517 | sur pied |
| | Orme champêtre | 376 | sur pied |
| | Pin parasol | 519 | sur pied |
| | Tilleul | 222 | sur pied |
| | Tilleul | 241 | sur pied |
| SAINT-LIN | Chêne pédonculé | 704 | sur pied |
| | Chêne pédonculé | 904 | sur pied |
| SAINT-LOUP-LAMAIRE | Cormier | 198 | sur pied |
| | Cormier | 199 | sur pied |
| | Glycine de Chine | 196 | sur pied |
| | Pin laricio de Corse | 197 | sur pied |
| | Cèdre de l'Atlas | 921 | sur pied |
| | Châtaignier | 849 | sur pied |
| | Cyprès commun | 850 | sur pied |
| | Douglas | 870 | sur pied |
| | Hêtre pourpre | 922 | sur pied |
| | Tilleul à grandes feuilles | 869 | sur pied |
| | Tilleul argenté | 920 | sur pied |
| SAINT-MAIXENT-DE-BEUGNE | Chêne pyramidal | 378 | disparu |
| | Cyprès chauve | 380 | disparu |
| | Micocoulier de Provence | 381 | sur pied |
| | Cyprès de Lambert | 1219 | sur pied |
| SAINT-MAIXENT-L'ECOLE | Savonnier | 609 | non recherché |
| | Tulipier de Virginie | 338 | sur pied |
| | Aubépine monogyne | 1202 | sur pied |
| SAINT-MARC-LA-LANDE | Alisier torminal | 808 | sur pied |
| | Cerisier | 813 | sur pied |
| | Chêne pédonculé | 812 | sur pied |
| | Chêne pédonculé | 820 | sur pied |
| | Chêne pédonculé | 1139 | sur pied |
| | Chêne pédonculé | 1177 | sur pied |
| | Chêne pédonculé | 1178 | sur pied |
| | Erable champêtre | 810 | sur pied |
| | Frêne commun | 814 | sur pied |
| | If commun | 1134 | sur pied |
| | Peuplier noir | 809 | sur pied |
| | Peuplier noir | 1116 | sur pied |
| | Poirier | 811 | sur pied |
| | Sapin pectiné | 695 | sur pied |
| | Séquoia | 694 | sur pied |
| SAINT-MARTIN-DE-SAINT-MAIXENT | Châtaignier | 1183 | sur pied |
| | Pin parasol | 317 | disparu |
| SAINT-MARTIN-LES-MELLE | Chêne vert | 316 | sur pied |
| | Platane commun | 402 | sur pied |
| | Saule blanc | 640 | sur pied |
| | Tilleul | 1204 | sur pied |
| SAINT-MAXIRE | Platane | 911 | sur pied |
| SAINT-PARDOUX | Chêne pédonculé | 304 | sur pied |
| | Araucaria du Chili | 1128 | sur pied |
| | Chêne pédonculé | 626 | sur pied |
| | Chêne pédonculé | 914 | sur pied |
| | Erable champêtre | 671 | sur pied |
| | Tilleul à petites feuilles | 750 | sur pied |
| SAINT-PIERRE-DES-ECHAUBROGNES | Chêne | 1008 | non recherché |
| | Chêne | 1021 | non recherché |
| | Chêne | 1022 | non recherché |
| | Frêne commun | 1020 | non recherché |
| | Cèdre de l'Atlas | 992 | sur pied |
| SAINT-SYMPHORIEN | Chêne vert | 148 | sur pied |
| | Frêne commun | 145 | disparu |
| | Frêne commun | 146 | sur pied |
| | Oranger des Osages | 147 | sur pied |
| | Peuplier d'Italie | 144 | sur pied |
| | Pin noir d'Autriche | 149 | disparu |
| | Poirier | 150 | sur pied |
| | Séquoia géant | 175 | sur pied |
| | Cormier | 361 | sur pied |

| Commune | Essence | id | Etat |
|---|---|---|---|
| SAINT-VARENT | Tilleul à grandes feuilles | 1179 | sur pied |
| SAINT-VINCENT-LA-CHATRE | Châtaignier | 817 | sur pied |
| | Houx | 818 | sur pied |
| SAINTE-BLANDINE | Châtaignier | 315 | sur pied |
| SAINTE-EANNE | Chêne pédonculé | 1101 | sur pied |
| SAINTE-SOLINE | Cyprès chauve | 216 | sur pied |
| | Tilleul | 606 | non recherché |
| SAINTE-VERGE | Noyer commun | 955 | sur pied |
| | Tilleul | 761 | sur pied |
| SAIVRES | Charme | 99 | sur pied |
| | Chêne | 105 | sur pied |
| | Chêne | 106 | sur pied |
| | Erable plane | 103 | sur pied |
| | Pin noir d'Autriche | 95 | sur pied |
| | Pin parasol | 97 | sur pied |
| | Pin sylvestre | 100 | sur pied |
| | Tilleul à grandes feuilles | 98 | sur pied |
| | Tulipier de Virginie | 102 | disparu |
| | Chêne pédonculé | 96 | sur pied |
| | Frêne commun | 1198 | sur pied |
| | Robinier faux-acacia | 72 | sur pied |
| SALLES | If commun | 574 | non retrouvé |
| | Platane | 576 | sur pied |
| | Platane commun | 941 | sur pied |
| SANSAIS | Aulne glutineux | 1087 | sur pied |
| SAURAIS | Châtaignier | 691 | sur pied |
| | Châtaignier | 693 | sur pied |
| SAUZE-VAUSSAIS | Châtaignier | 563 | sur pied |
| | Aulne de Corse | 558 | sur pied |
| | Châtaignier | 557 | sur pied |
| | Douglas | 556 | sur pied |
| | Orme champêtre | 555 | sur pied |
| | Tilleul | 404 | sur pied |
| | Tilleul | 554 | sur pied |
| SCIECQ | Tilleul | 699 | sur pied |
| SCILLE | Châtaignier | 384 | sur pied |
| | Châtaignier | 1110 | sur pied |
| SECONDIGNY | Chêne pédonculé | 303 | sur pied |
| | Chêne sessile | 301 | sur pied |
| | Chêne sessile | 302 | sur pied |
| | Séquoia toujours vert | 300 | sur pied |
| | Charme | 661 | sur pied |
| | Charme | 899 | sur pied |
| | Chêne pédonculé | 938 | sur pied |
| | Cyprès de Lawson | 425 | sur pied |
| | Epicéa de Sitka | 424 | sur pied |
| | Frêne commun | 937 | sur pied |
| | Hêtre commun | 900 | sur pied |
| | Hêtre commun | 1193 | sur pied |
| | Robinier faux-acacia | 700 | sur pied |
| | Thuya géant | 423 | sur pied |
| SEPVRET | Alisier torminal | 439 | sur pied |
| | Chêne | 206 | sur pied |
| | Alisier torminal | 214 | disparu |
| | Charme | 207 | sur pied |
| | Chêne | 209 | sur pied |
| | Chêne pédonculé | 208 | disparu |
| | Chêne pédonculé | 210 | sur pied |
| | Chêne pédonculé | 220 | disparu |
| | Chêne pédonculé | 608 | sur pied |
| SOMPT | Châtaignier | 683 | sur pied |
| | Erable champêtre | 684 | sur pied |
| SOUDAN | Chêne pédonculé | 578 | non retrouvé |
| | If commun | 577 | sur pied |
| SOUTIERS | Châtaignier | 667 | sur pied |
| SOUVIGNE | Arbre aux 40 écus | 368 | sur pied |
| | Chêne | 440 | sur pied |
| | Chêne pédonculé | 462 | sur pied |
| | Chêne sessile | 312 | sur pied |
| | Chêne sessile | 631 | disparu |
| | Cyprès de Lawson | 638 | non retrouvé |
| | Douglas | 632 | disparu |
| | Marronnier d'Inde | 438 | sur pied |
| | Saule pleureur | 416 | disparu |
| | Charme | 92 | sur pied |

| Commune | Essence | id | Etat |
|---|---|---|---|
| | Charme | 633 | sur pied |
| | Châtaignier | 1180 | sur pied |
| | Chêne | 94 | sur pied |
| | Cyprès de Lawson | 649 | sur pied |
| | Frêne commun | 93 | sur pied |
| | Poirier | 367 | sur pied |
| | Tilleul | 1217 | sur pied |
| SURIN | Cerisier | 663 | sur pied |
| TAIZE | Châtaignier | 1184 | sur pied |
| | Platane commun | 1187 | sur pied |
| TALLUD (LE) | Aubépine monogyne | 687 | sur pied |
| | Châtaignier | 673 | sur pied |
| | Chêne pédonculé | 1150 | sur pied |
| THENEZAY | Cèdre de l'Atlas | 835 | sur pied |
| | Châtaignier | 862 | sur pied |
| | Chêne sessile | 866 | sur pied |
| | Chêne-liège | 753 | sur pied |
| | Noyer commun | 861 | sur pied |
| THORIGNE | Arbre aux 40 écus | 314 | sur pied |
| | Marronnier d'Inde | 313 | sur pied |
| THORIGNY-SUR-LE-MIGNON | Frêne commun | 353 | sur pied |
| | Peuplier d'Italie | 352 | disparu |
| | Tilleul | 478 | sur pied |
| | Orme champêtre | 355 | sur pied |
| | Orme champêtre | 882 | sur pied |
| TILLOU | Tilleul | 332 | sur pied |
| VALLANS | Erable champêtre | 113 | disparu |
| | Erable de Montpellier | 112 | sur pied |
| | Sapin pectiné | 883 | disparu |
| | Tilleul à grandes feuilles | 138 | sur pied |
| | Arbre de Judée | 909 | sur pied |
| | Pavier de Californie | 908 | sur pied |
| VANÇAIS | Chêne pédonculé | 213 | sur pied |
| | Tilleul | 212 | sur pied |
| VANNEAU (LE) | Séquoia géant | 116 | sur pied |
| VASLES | Cèdre | 387 | sur pied |
| | Chêne | 193 | sur pied |
| | Chêne | 622 | non recherché |
| | Hêtre pourpre | 389 | sur pied |
| | Sapin d'Espagne | 390 | sur pied |
| | Sapin d'Espagne | 391 | non recherché |
| | Séquoia | 179 | sur pied |
| | Séquoia géant | 386 | sur pied |
| | Séquoia toujours vert | 392 | sur pied |
| | Chêne pédonculé | 895 | sur pied |
| | Tilleul à grandes feuilles | 388 | sur pied |
| VAUSSEROUX | Cèdre du Liban | 825 | sur pied |
| | Charme | 896 | sur pied |
| | Chêne pédonculé | 897 | sur pied |
| | Cormier | 898 | sur pied |
| | Hêtre pourpre | 826 | sur pied |
| | Orme lisse | 824 | sur pied |
| VAUTEBIS | Chêne | 181 | disparu |
| | Chêne sessile | 192 | sur pied |
| | Tilleul à grandes feuilles | 1143 | sur pied |
| VERNOUX-EN-GATINE | Alisier torminal | 658 | sur pied |
| | Charme | 674 | sur pied |
| | Châtaignier | 688 | sur pied |
| | Merisier | 1185 | sur pied |
| | Tilleul à grandes feuilles | 836 | sur pied |
| VERRUYES | Cèdre du Liban | 306 | disparu |
| | Aubépine monogyne | 709 | sur pied |
| | Châtaignier | 308 | sur pied |
| | Chêne pédonculé | 309 | sur pied |
| | Chêne pédonculé | 697 | sur pied |
| | Chêne pédonculé | 698 | sur pied |
| | Chêne pédonculé | 1159 | sur pied |
| | Frêne commun | 666 | sur pied |
| | Tilleul à grandes feuilles | 307 | sur pied |
| VERT (LE) | Sapin d'Espagne | 610 | disparu |
| VILLEMAIN | Chêne | 331 | disparu |
| VILLIERS-EN-BOIS | Chêne | 310 | non recherché |
| | Chêne | 335 | sur pied |

| Commune | Essence | id | Etat |
|---|---|---|---|
| | Erable de Montpellier | 334 | sur pied |
| | Chêne | 1203 | sur pied |
| VITRE | Chêne du Japon | 443 | sur pied |
| VOUHE | Séquoia géant | 305 | sur pied |
| | Chêne pédonculé | 1141 | sur pied |
| | Chêne pédonculé | 1142 | sur pied |
| | Frêne commun | 928 | sur pied |

| Commune | Essence | id | Etat |
|---|---|---|---|
| | Frêne commun | 929 | sur pied |
| | Poirier | 708 | sur pied |
| VOUILLE | Cèdre | 504 | sur pied |
| | Erable de Montpellier | 507 | sur pied |
| | Frêne commun | 804 | sur pied |